



Hohmattli-Schwyberg

Beauty:

Difficulty:

Fitness:

Popularity:

Distance: 38.7 km

Time requirement: 4¾ h

Ascent: 1591 m

Descent: 1591 m

Highest point: 1642 m.a.s.l.



Region: Schwarzsee

Starting point: Schwarzsee, See

Tour description

Schöne, körperlich anspruchsvolle Rundfahrt mit dem Schwarzsee als Mittelpunkt. Eindrucksvolles Landschaftserlebnis. Die erste Schleife um die Hohmattli beginnt mit einem langen, anfordernden Aufstieg auf einer asphaltierten Bergstrasse, gefolgt von einer Abfahrt auf einem festgefahrenen Kiesweg in Richtung Schwarzsee. Zweite Schleife: langer Anstieg auf einer Geländestrecke, dann auf einem Pfad bis nach La Balisa und La Patta, gefolgt von einem schönen Singletrail auf dem Grat des Schwybergs. Schöne Abfahrt und Rückkehr über den Weg entlang der warmen Sense.

Places along the route

Schwarzsee - Möbli - Unter Hohberg - Salzmatt - Schwarzsee - La Balisa - La Patta - Schwyberg - Gross Schwyberg - Geissalpbrugg - Schwarzsee

Variants

Variante A: Es besteht die Möglichkeit, nur die Schleife zu fahren.

Note(s)

Mehrere Abschnitte, bei denen 5 - 10 Min. geschoben werden muss. Bei Regen ist bei den Abfahrten Vorsicht geboten.

Verpflegungsmöglichkeiten:

Schwarzsee

See also

FRIBOURG REGION

Information

CP 1560

CH-1701 Fribourg

Tel: +41 (0)26 407 70 20

E-Mail: information@fribourgregion.ch

Internet: www.fribourgregion.ch

Schwarzsee Tourismus

Schwarzseestrasse 212

CH-1716 Schwarzsee

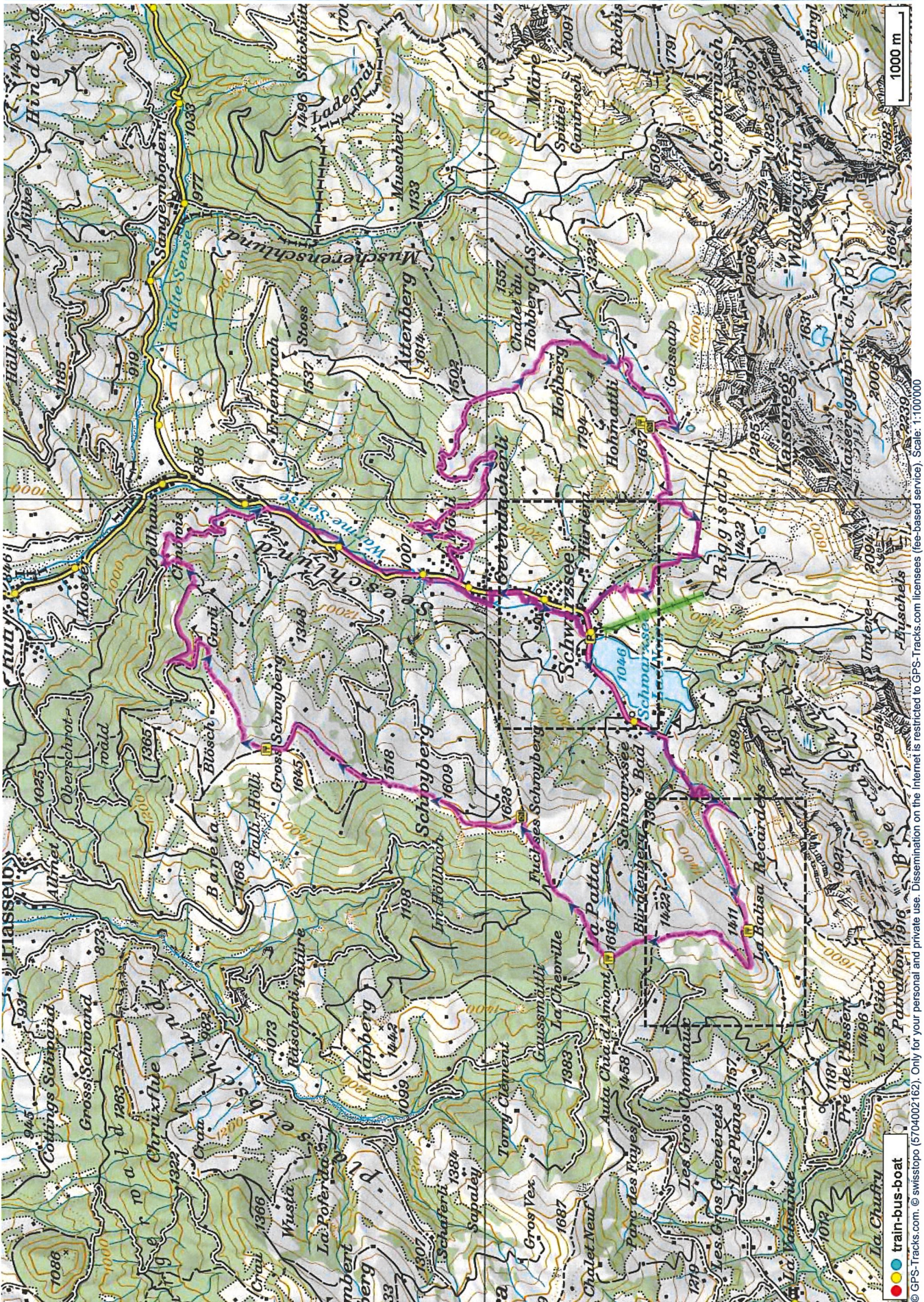
Tel: +41 (0)26 412 13 13

E-Mail: info@schwarzsee-tourismus.ch

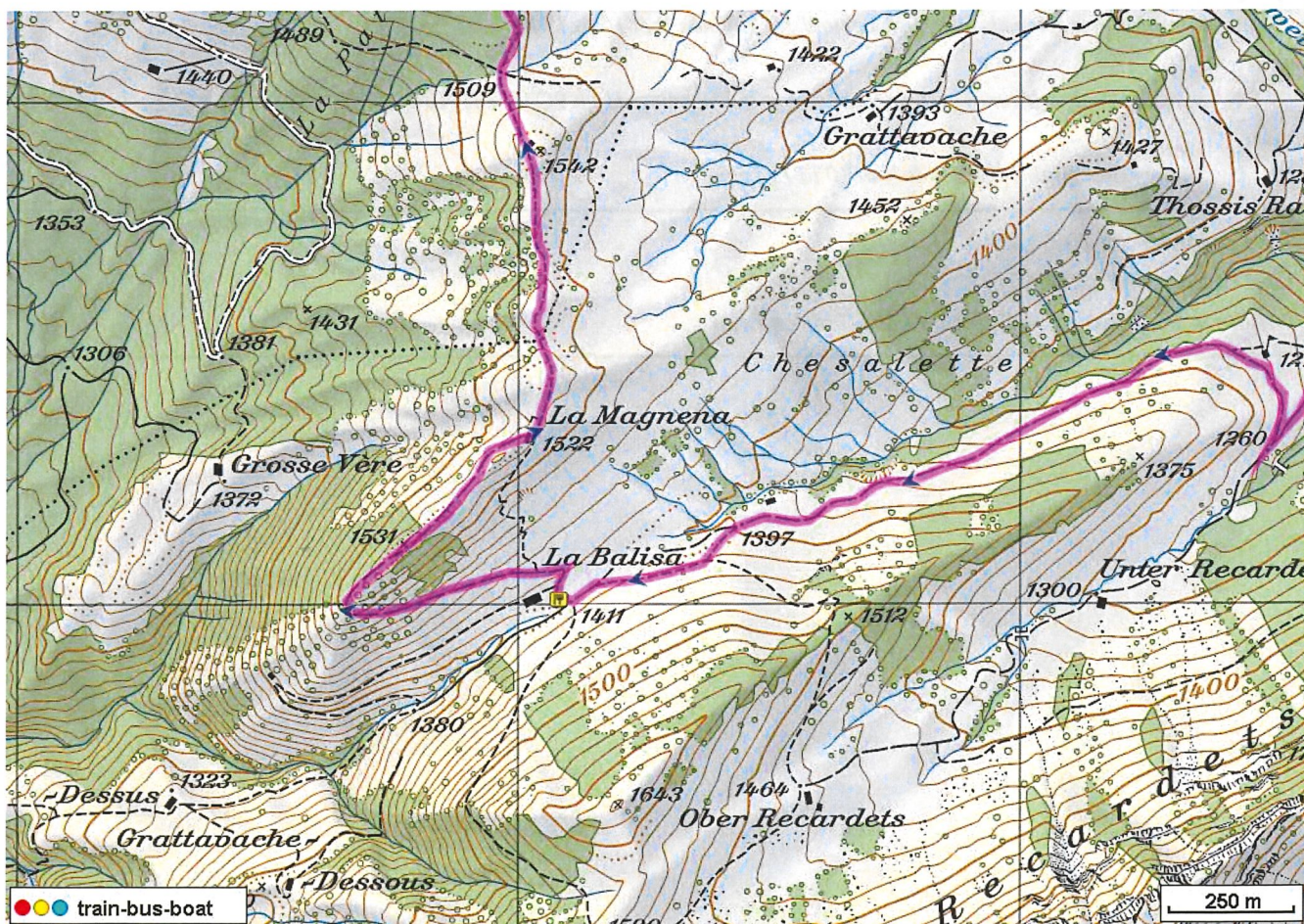
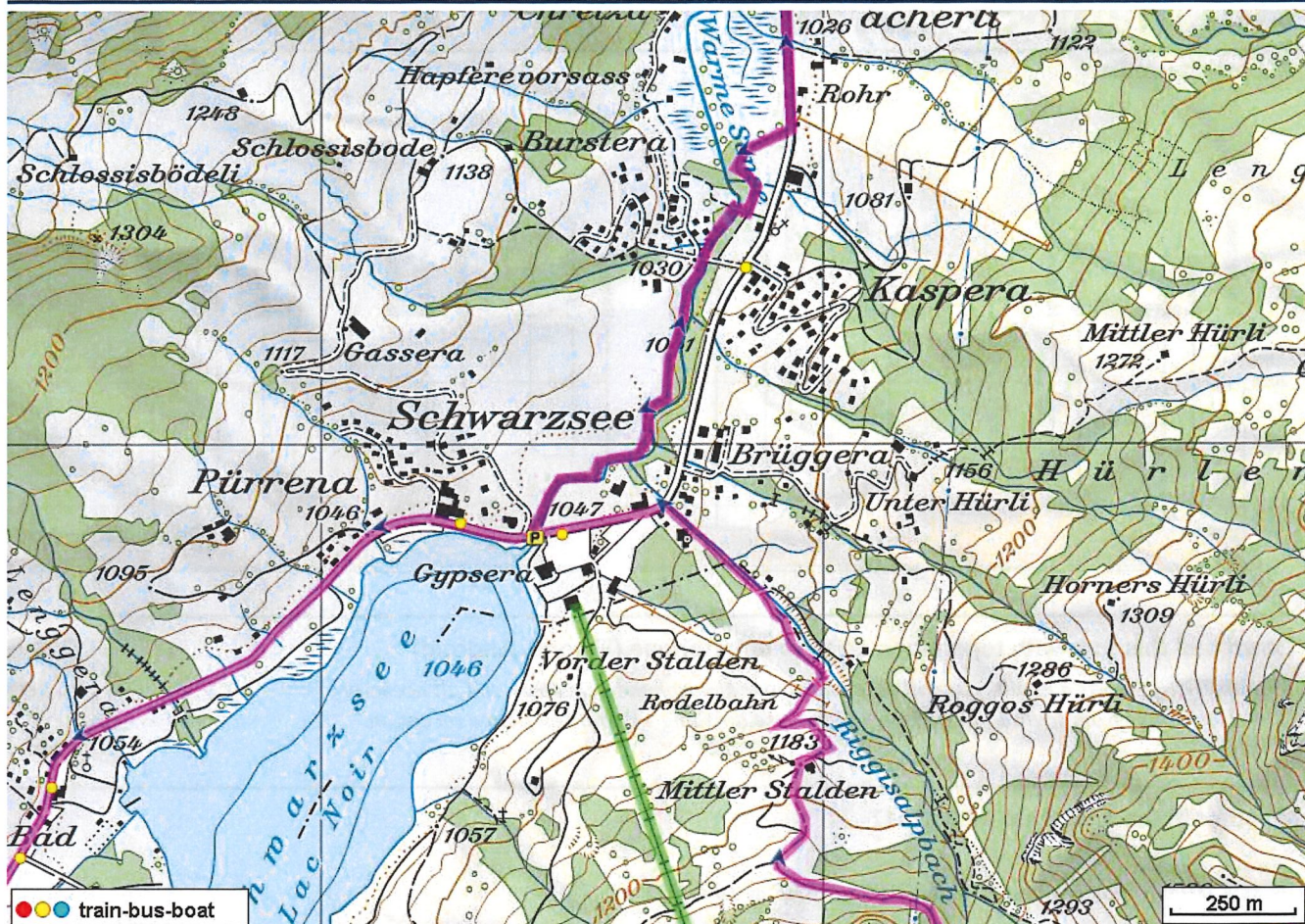
Internet: www.schwarzsee.ch

Hohmattli-Schwyberg

GPS TRACKS
DISSEMINATED AREA
© swisstopo (5704002 62). Only for your personal and private use. Dissemination on the Internet is restricted to GPS-Tracks.com licensees (fee-based service). Scale: 1:100'000



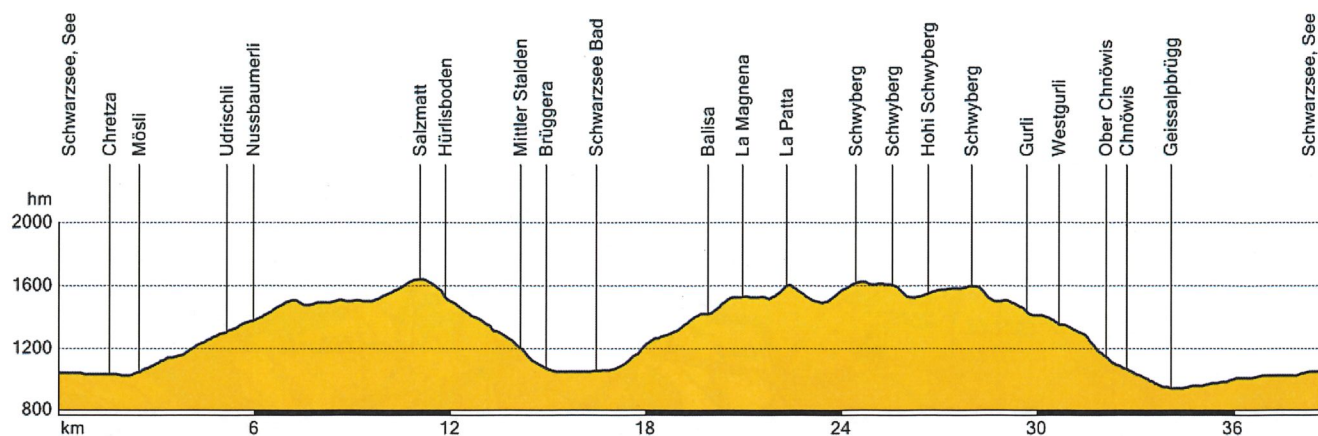
Hohmattli-Schwyberg



Hohmattli-Schwyberg



Elevation profile



Download this tour with topo maps on your smartphone (iPhone, Android)

Scan the QR code. As a result, you will receive on your smartphone tour dates and all necessary SwissTopo-maps from scale 1: 25'000, so you can use anything without cell phone reception.

