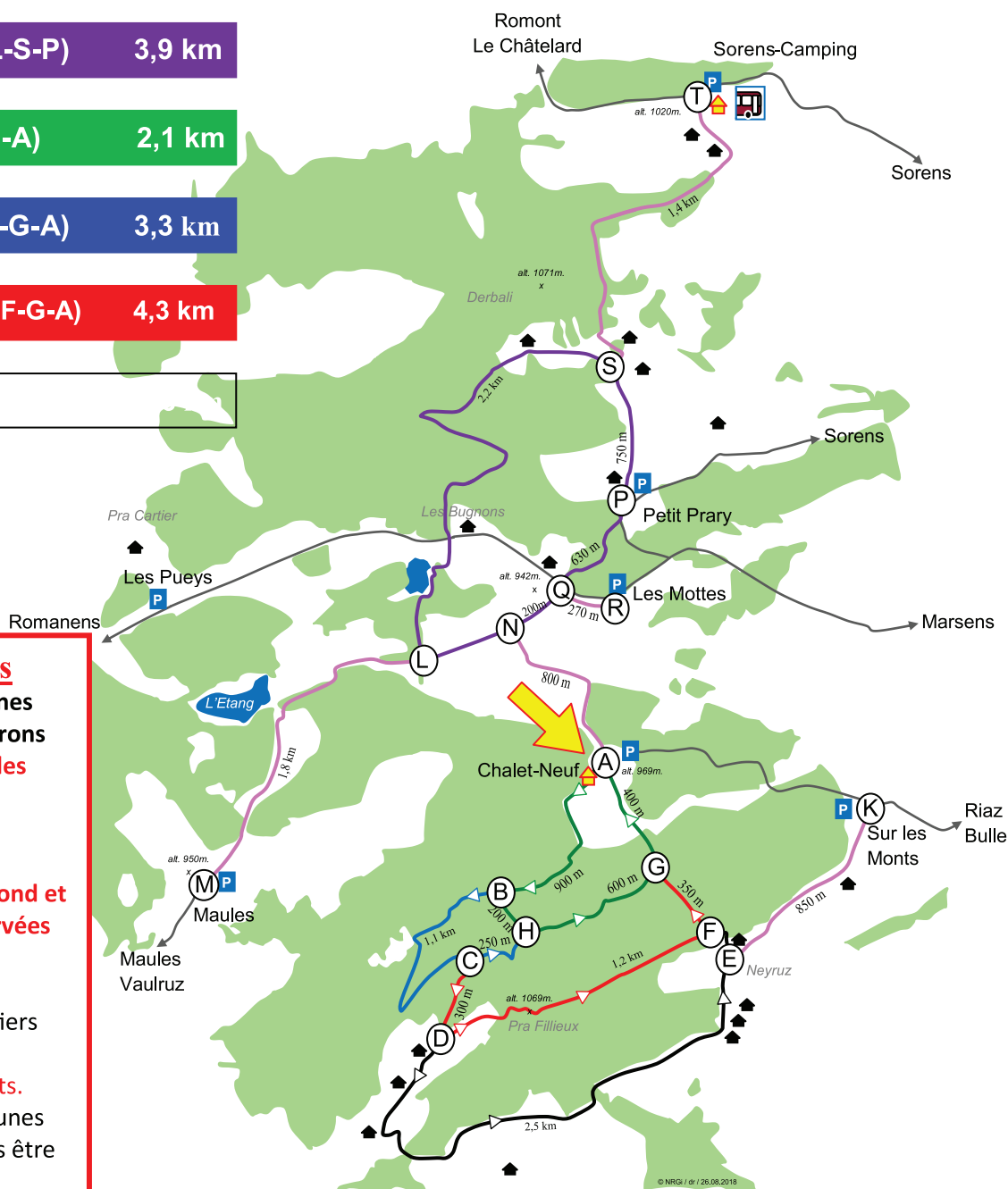
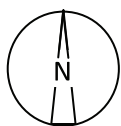



Sentier violet (P-Q-N-L-S-P) 3,9 km

Sentier vert (A-B-H-G-A) 2,1 km

Sentier bleu (A-B-C-H-G-A) 3,3 km

Sentier rouge (A-B-C-D-F-G-A) 4,3 km



Recommandations

- ✓ Respectez les consignes des forestiers-bûcherons
- Par fort vent, évitez les forêts**
- Ne détériorez pas les clôtures.
- Les pistes de ski de fond et de skating sont réservées aux fondeurs.**
- Randonneurs, merci d'empruntez les sentiers adéquats.
- Rapportez vos déchets.**
- Les plantations de jeunes arbres ne doivent pas être traversées.

Vous empruntez ces parcours sous votre propre responsabilité.

Téléphone secours n° 144