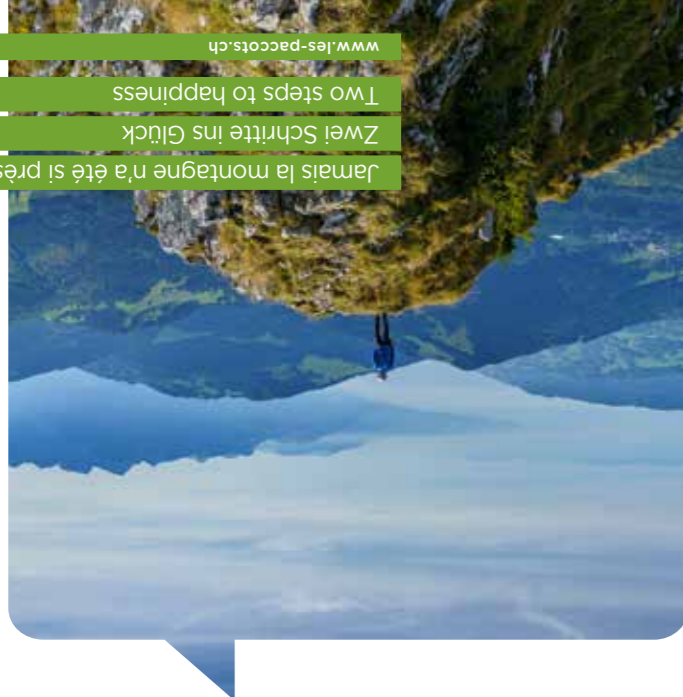


www.les-paccots.ch
 Two steps to happiness
 Zwei Schritte ins Glück
 Jamais la montagne n'a été si près

@Gregory Rohart



NOS PLUS BELLES RANDONNÉES TOP WANDERUNGEN GREAT WALKS



**OFFICE DU TOURISME
 CHÂTEL-ST-DENIS
 LES PACCOTS ET LA RÉGION**
 Place d'Armes 15
 1618 Châtel-St-Denis

POINT INFO LES PACCOTS
 Route des Paccots 215
 1619 Les Paccots



T. +41 (0)21 948 84 56
 info@les-paccots.ch
 www.les-paccots.ch

facebook.com/LesPaccots
 instagram.com/paccotsregion



Sentiers Gourmands

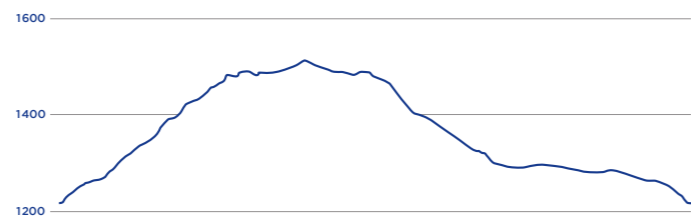
En route pour un menu de dégustation typiquement fribourgeois!
 Nos 4 parcours allient plaisir des papilles et randonnées.



1 L'Epicurien

Temps de marche: 2h | Distance: 6,5 km
 Dénivelé: 330 m d+, Difficulté: assez facile

A vous l'aventure! Vous choisirez vous-même l'endroit idéal pour préparer votre fondue, grâce au kit que nous vous aurons fourni!



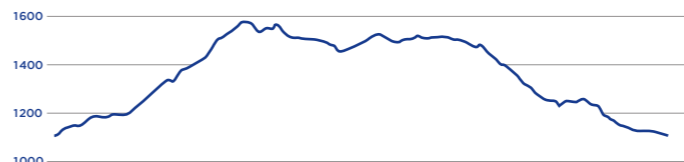
À savourer

Buvette de Rathvel: planchette du terroir
En balade: fondue moitié-moitié
Cabane du Petit Oiseau: meringue et crème double



2 Le Panoramique

Temps de marche: 4h15 | Distance: 13 km
 Dénivelé: 700 m d+, Difficulté: assez exigeant



À savourer

Buvette La Saletta: soupe de chalet
Buvette Le Vuipay: macaronis à la crème
Restaurant Les Rosalys: glace au vin cuit



4 Le sentier du Cerf

Temps de marche: 3h30 | Distance: 11 km
 Dénivelé: 480 m d+ | Difficulté: assez facile



À savourer

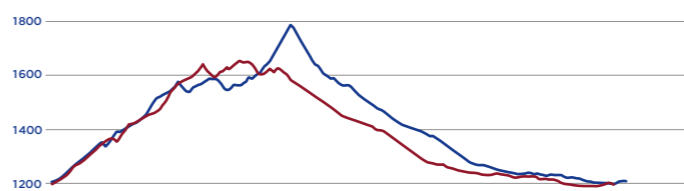
Buvette de Rathvel: planchette du terroir
Buvette de la Goille aux Cerfs: croûte au fromage
Cabane du Petit Oiseau: meringue et crème double



6 Le Pralet et Col de Lys

Temps de marche: 4h00 | Distance: 8,5 km
 Dénivelé: 715 m d+, Difficulté: assez exigeant

Possibilité de faire uniquement le Pralet:
 Temps de marche: 3h00 | Distance: 8,5 km, Dénivelé: 500 m d+



8 La Veveyse de Fégire**

Temps de marche: 3h00 | Distance: 10 km
 Dénivelé: 400 m d+ | Difficulté: assez facile

Au départ du centre-ville de Châtel-St-Denis, une balade dans le lit de la Veveyse. Possibilité de raccourcir la balade pour en faire une boucle d'environ 6 km.



Plus de 10km



3 Les Bûcherons

Temps de marche: 3h00 | Distance: 11 km
 Dénivelé: 380 m d+ | Difficulté: assez facile

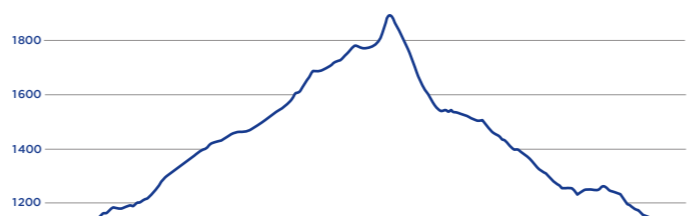
À la découverte de la région de la Veveyse de Fégire. Entre cantons de Fribourg et Vaud, vous bénéficierez de vues imprenables sur différents sommets des Préalpes.



5 Le Teysachaux

Temps de marche: 4h30 | Distance: 11 km
 Dénivelé: 850 m d+ | Difficulté: exigeant (T3)

Teysachaux est un sommet des Préalpes fribourgeoises bien connu des sportifs, car pour l'atteindre le randonneur doit fournir quelques efforts récompensés par la vue imprenable.



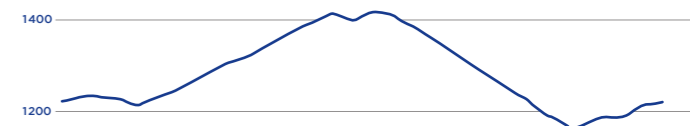
Moins de 10km



9 Chemin des Trolls**

Temps de marche: 1h45 | Distance: 6,5 km
 Dénivelé: 280 m d+ | Difficulté: assez facile

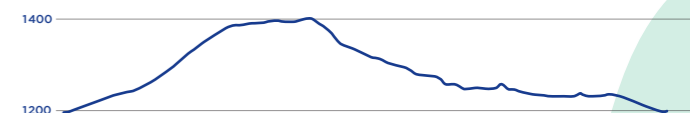
Une petite route qui serpente dans la forêt pour un itinéraire accessible avec des poussettes.



7 Rand'eau

Temps de marche: 1h15 | Distance: 4 km
 Dénivelé: 230 m d+ | Difficulté: assez facile

Sentier didactique permettant de découvrir l'eau et ses fonctions autour de la montagne de Corbetta.



* Voir conditions des sentiers gourmands sur notre site internet

**Itinéraires disponibles uniquement avec trace GPX, aucun panneau physique

Recommandations

- Avant de partir, renseignez-vous sur les conditions météorologiques. Attention, en montagne le temps peut vite changer!
- Informer vous sur le parcours projeté et optez pour un itinéraire adapté à vos capacités physiques et techniques
- Faites des haltes et désaltérez-vous régulièrement
- Portez un équipement adéquat
- Les chalets d'alpage sont des propriétés privées
- Protégez la nature et l'environnement, n'abandonnez pas vos déchets
- Ne cueillez pas des plantes ou des fleurs, certaines sont rares et protégées
- Contournez les troupeaux de vaches tranquillement et tenez les chiens en laisse
- Munissez-vous d'un plan ou d'une carte pédestre

Nos itinéraires ne sont ni sécurisés, ni surveillés, vous parcourez les tracés sous votre propre responsabilité et nous déclinons toutes responsabilités en cas d'accident.

Les tracés GPX des itinéraires sont disponibles via les codes QR de chaque itinéraire.

Les Paccots

Légendes

- 📍 Départs
- 🅑🅓 Parkings
- 🚻 WC
- 🏠 Points de vue
- 🍽 Restaurants et buvettes
- 🚊 Transports publics
- 📄 Office du Tourisme, Point info
- 🍴 Places de pique-nique
- 🏞 Zone récréative
- 🏕 Camping

Balisage

- Panneaux des sentiers pédestres suisses:**
- ➡ Chemins de randonnée, pas de difficulté particulière (jaune).
 - ➡ Chemins de randonnée de montagne, bonne condition physique indispensable (rouge et blanc).
 - ➡ Chemins de randonnée alpine, excellente condition physique, matériel et connaissances techniques indispensables (bleu).

Numéros utiles

Météo 162

Urgence 144

Police 117

