

La population de Cheyres-Châbles

Durant les deux siècles précédents, la population de nos deux communes (réunifiées en 2017) resta très constante, autour de 400 habitants pour Cheyres et 300 pour Châbles. Tous ces gens étaient tournés vers le rude travail de la terre. Le rapport à la nature et aux saisons animait la vie religieuse. Mais dès les années 1980, la population se démultiplie, triple. Le monde ancien séculaire en est complètement métamorphosé. Les vies de jadis ancrées dans la terre se tournent vers un monde moderne et technique. Les paysans ont presque disparu et les pendulaires sont apparus. Aujourd'hui Cheyres compte 1'400 habitants, Châbles 900, sans oublier les milliers de touristes qui s'y ajoutent à la belle saison.

La vigne





Jadis à Cheyres elle occupait tout l'espace de l'entrée à la sortie du village, de la forêt jusqu'au lac (qui lui arrivait encore jusqu'à la voie CFF). Chaque ferme possédait sa vigne et pressait son raisin. La production fournissait les deux restaurants de La Grappe et de L'Ecu, et l'ancien Grand Hôtel des Bains. Mais le phylloxéra puis les importations de vin vont réduire progressivement le vignoble à son tiers. Pour le remplacer, le verger légendaire de cerisiers sera planté. A Châbles, la vigne disparaît presque complètement, remplacée par le verger communal en 1961. Jusque dans les années 1980, quand fleurissaient les cerisiers, un tapis blanc immaculé encerclait le village. C'était comme s'il avait neigé. L'air était si odorant. La Nature respirait jusque sur le pas de porte des maisons.

La correction des eaux du Jura

Elle abaisse le niveau du lac de 3,5 mètres. Des terres du Seeland, entre les trois lacs, apparaît « le jardin de la Suisse ». Mais ici, ce qui émerge va être laissé en son état naturel et devenir au fil du temps un lieu privilégié pour les oiseaux nicheurs et migrateurs. En 1942, la Confédération comprend l'importance internationale du site et crée une nouvelle réserve : la Grande Cariçaie.

Le lac et le relief offrent ici un climat particulier propice au développement touristique. Après l'exposition nationale de 1964 (les Chalets Pointus), le camping commence son installation dans la zone sous-gare. Il ne cessera dès lors de s'agrandir.

Infos pratiques

-  Promenade à Cheyres 7 km
Promenade à Châbles 1 km
-  Accessible à tous et gratuit
-  Parking à Cheyres sous la gare et à Châbles, sous la salle communale
-  Transports publics : lignes TPF et CFF



Expo Photo

Il était une fois

CHEYRES-CHÂBLES

Exposition en plein air

