Randonnée

Schwarzsee - Vallée de la Brecca

Difficulté:
Aptitude:
Popularité:

Distance: 14.5 km

Temps nécessaire: 4h 20 min

Ascension: 507 m

Descente: 945 m

Point le plus bas: 1'046 m

Point le plus élevé: 1'657 m

Région: Schwarzsee

Départ: Schwarzsee, station amont Riggisalp / ou dépuis Schwarzsee, station aval Riggisalp (+30 Min./+ 500 Hm)

Description du tour

Creusé par des glaciers, le paysage sauvage du Breccaschlund est aussi fascinant que mystérieux. Un circuit d'environ quatre heures, techniquement assez simple, mène de la Riggisalp, qui surplombe le Lac Noir, au pied d'imposantes falaises.

Avec le télésiège depuis le Lac Noir (1047 m d'altitude), rejoignez en tout confort le Bärghuus Riggisalp (1493 m d'altitude), point de départ du circuit du Breccaschlund. Empruntez le «Höhenweg» au départ de Riggisalp vers la Brecca, l'une de nos plus belles vallées alpines, creusée il y a des dizaines de milliers d'années par les glaciers.

La randonnée se poursuit sur un tracé légèrement vallonné offrant de belles perspectives. Rippetli, notamment, offre une vue imprenable sur le Lac Noir. La réserve naturelle de Breccaschlund, au patrimoine national, est toute proche.

Tout au long du chemin, les enfants adoreront observer chamois, marmottes, et les fleurs des Alpes. Vous serez frappé par le nombre d'érables de montagne (de buvettes aussi !) dispersés sur le replat de la Brecca: pas forcément très grands mais aux formes surprenantes.

Petit conseil: depuis Rippetli au Breccaschlund, vous avez la possibilité de réduire la randonnée de quatre bons kilomètres. Ce chemin offrant une vue panoramique vous mènera rapidement au cœur des montagnes, entre Charmey, Jaun et Schwarzsee.

Lieux situés le long du parcours

Riggisalp – Untere Euschels – Stierenberg – Rippetli – Türmli – Combi – Cerniets – Brecca Wegkreuz – Unteri Rippa – Wälschi Rippa – Hubel Rippa – Spicherweid – Schwarzsee

Buvettes d'alpage situées le long du parcours

Alp Unterer Euschels – Alp Combi – Alp Cerniets – Alp Marbach Brecca – Alp Steinige Rippa – Alp Hubel Rippa

Schwarzsee - Vallée de la Brecca

Utiles connexion de transports publics: heure de départ

Bus NFB 123: Fribourg, gare – Schwarzsee, Gypsera

06:03 Fribourg, gare

07:03 Fribourg, gare

08:03 Fribourg, gare

~

20:03 Fribourg, gare

21:03 Fribourg, gare

Bus NFB 123: Schwarzsee, Gypsera – Fribourg, gare

06:04 Schwarzsee, Gypsera

08:04 Schwarzsee, Gypsera

09:04 Schwarzsee, Gypsera

~

21:04 Schwarzsee, Gypsera

22:04 Schwarzsee, Gypsera

Il y a un train par l'heure direction Schwarzsee et Fribourg

Plus informations: www.tpf.ch

Informations touristiques

Schwarzsee-Senseland Tourismus
Schwarzseestrasse 212
CH - 1716 Schwarzsee

Tel: +41 (0)26 412 13 13

E-Mail:info@schwarzsee-tourismus.ch

Internet: www.schwarzsee.ch

SCHWARZSEE region SENSE

Schwarzsee - Vallée de la Brecca

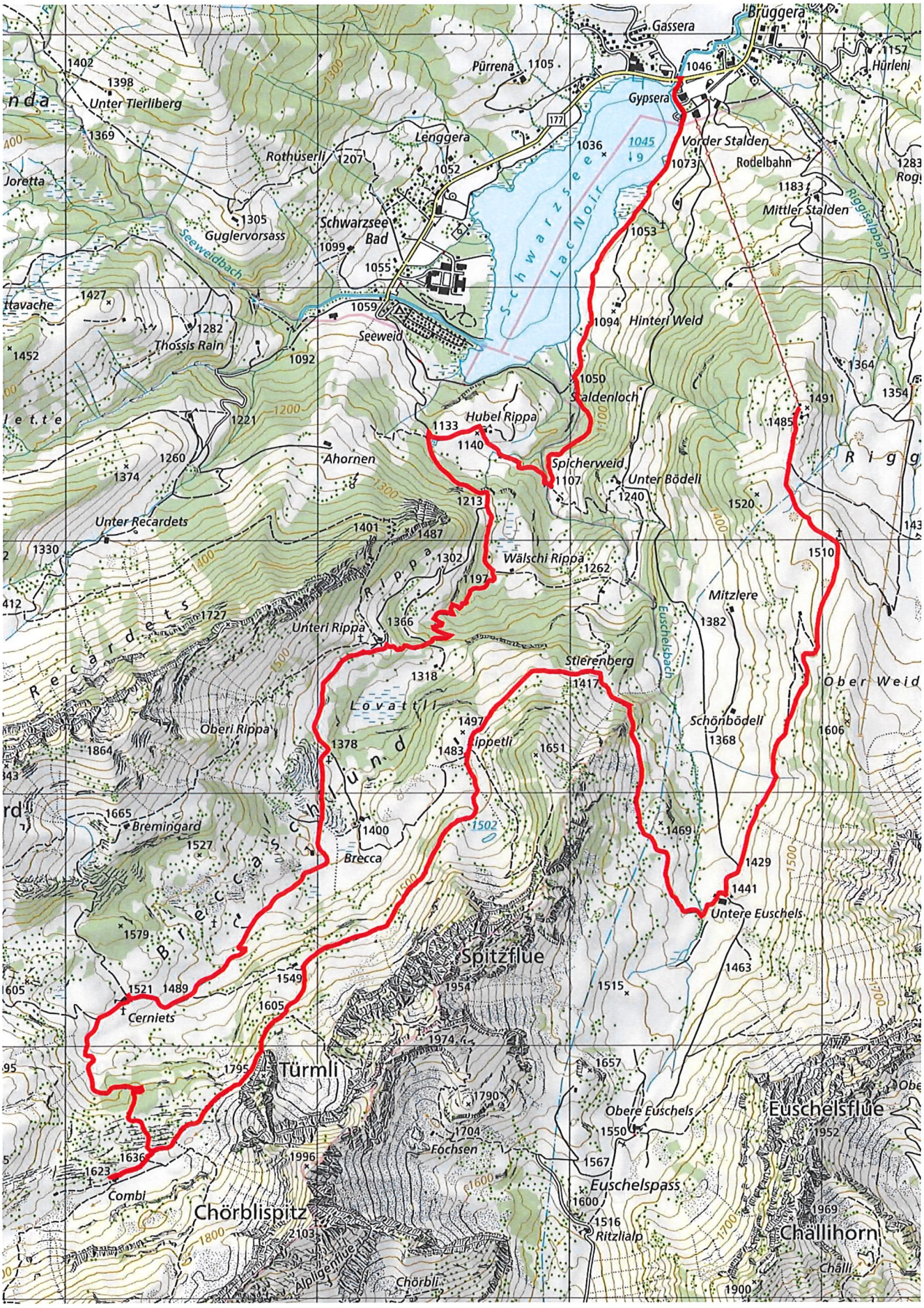

Schwarzsee - Vallée de la Brecca

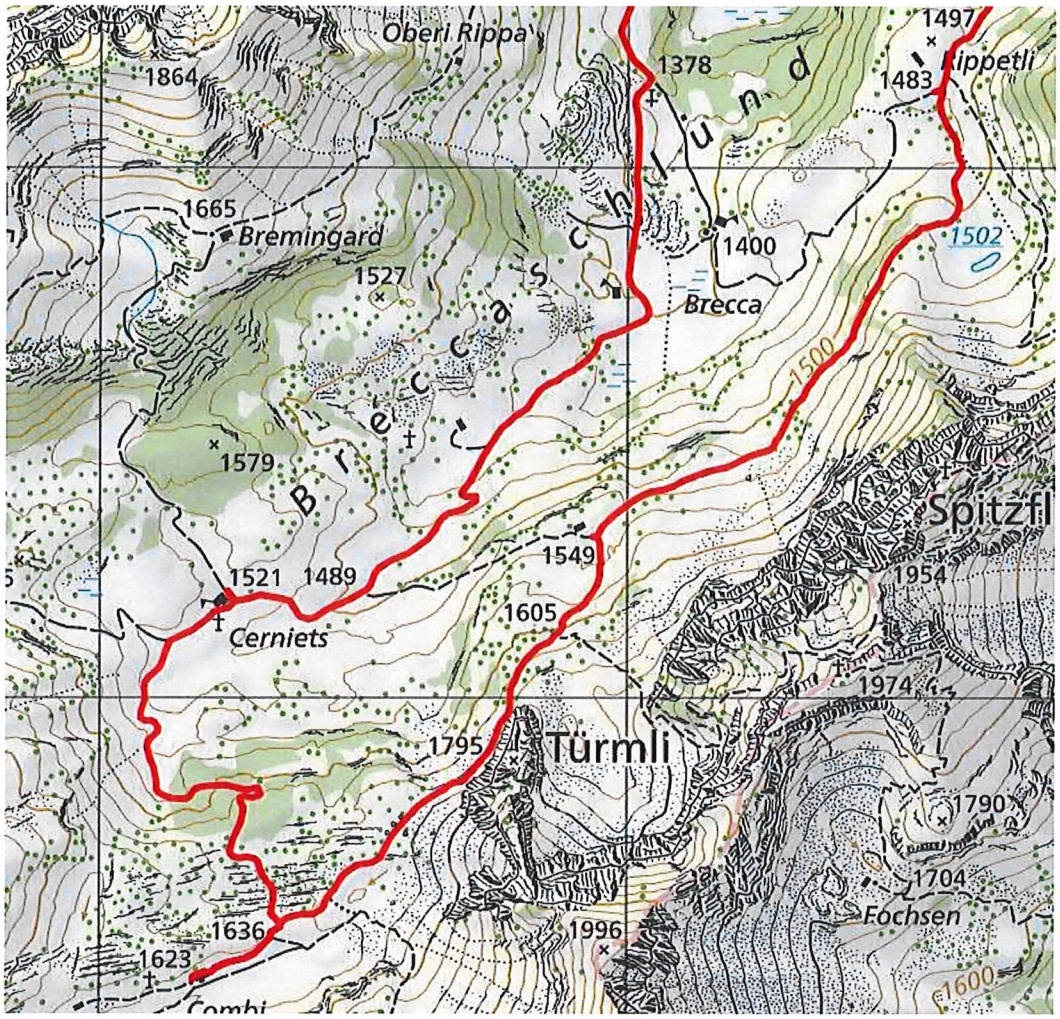

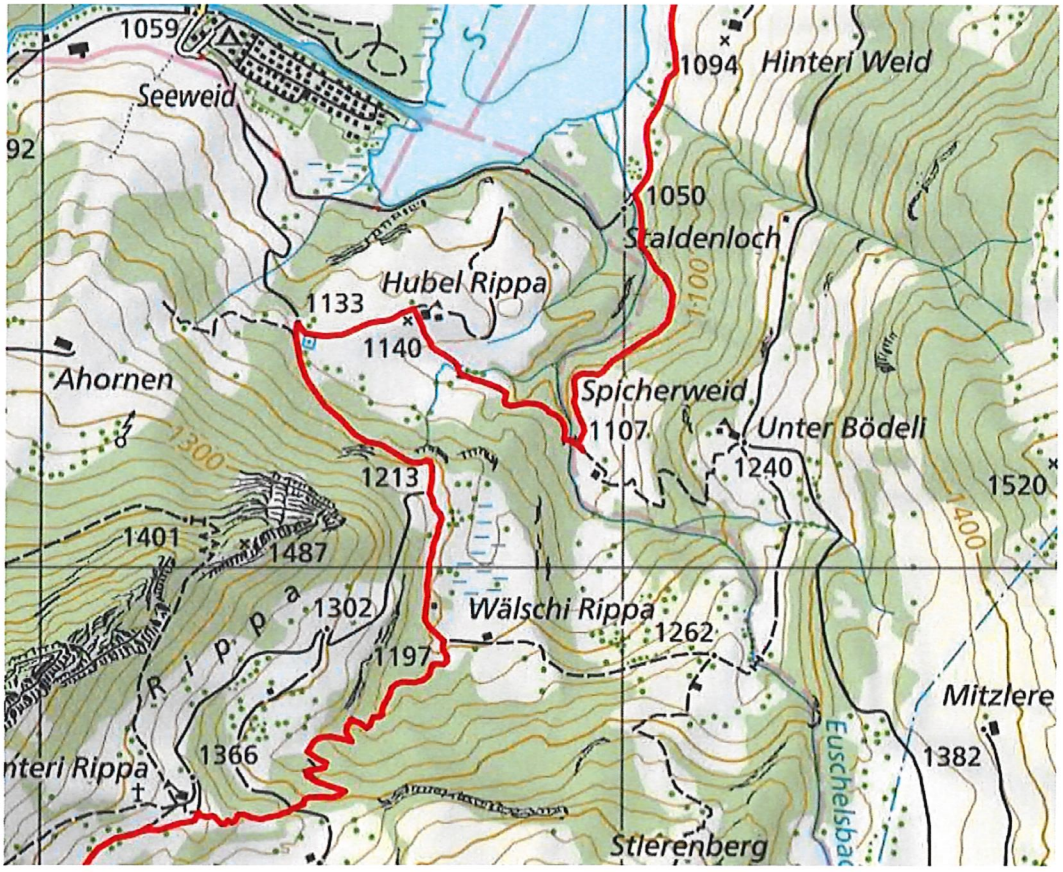

Geodaten © swisstopo (5704000138). Nur für den eigenen, privaten Gebrauch., Massstab: 1:25000

Schwarzsee - Vallée de la Brecca
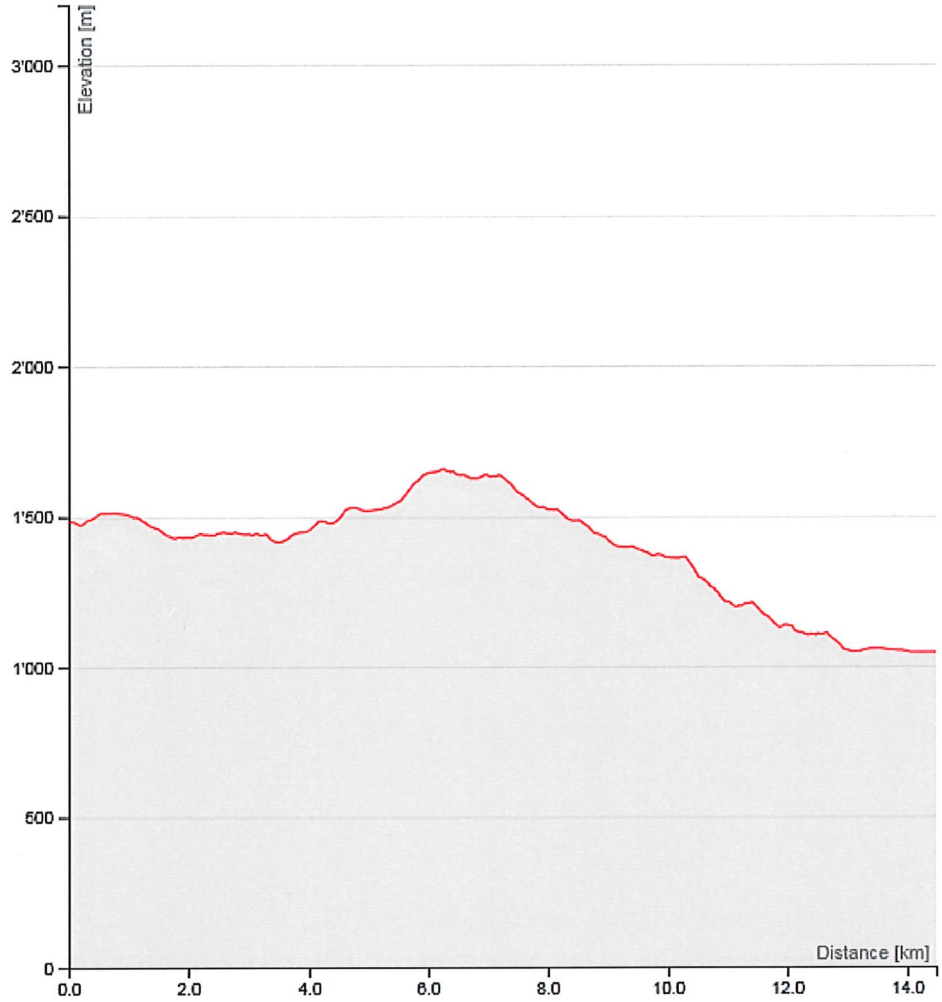
Profil d'élévation