

Wandern Gantrisch Panoramaweg mit Gäggersteg



© Helene Wieland

Was für ein Panorama!

Ein atemberaubendes Panorama, gemütliche Feuerstellen und Picknickplätze sowie viele Aussichtspunkte machen den Gantrisch Panoramaweg zu einem unvergesslichen Wandererlebnis.



© nanophotography.ch

So machst du das Beste aus deinem Besuch – für dich und den Naturpark Gantrisch

Die (An-)Reise ist das Ziel

Reise mit dem ÖV in den Naturpark, tue etwas Gutes für die Natur und respektiere die Ruhe der Anwohner:innen. Du erreichst den Start- und den Endpunkt des Panoramawegs bequem mit öffentlichen Verkehrsmitteln: Gurnigelbad, Berghaus Gurnigel, Sütternen Gäggersteg oder Zollhaus FR.

Respektiere andere

Du teilst den Naturpark mit anderen Menschen, beispielsweise mit Wandernden oder Biker:innen. Respektiere diese und grüsse freundlich.

Respektiere die Natur

Gehe oder fahre stets auf den signalisierten Wegen (Wanderrouten, Biketrails etc.) und verlasse diese nicht. Nimm deinen Hund an die Leine.

gantrisch.ch/respekt



Kontakt für Notfälle
Erste Hilfe 144 – Rega 1414
Naturpark Gantrisch
Förderverein Region Gantrisch
Schlossgasse 13
3150 Schwarzenburg
Telefon 031 808 00 20
info@gantrisch.ch
gantrisch.ch

Auf den 21 Kilometern von Gurnigelbad nach Zollhaus FR geniesst du Weitblicke und entdeckst die Schätze der Region. Der Weg führt über den Oberen Gurnigel, den Selibüel und die Schüpfflue. Weiter wanderst du zum Schwarzenbühlpass, zur Pfyffe und via Horbüelpass nach Hällstett und Zollhaus. Eines der Highlights unterwegs ist der Gäggersteg.

gantrisch.ch/panoramaweg

Weitere Infos:



Anpacken

Engagiere dich für mehr Nachhaltigkeit im Alltag! Bist du bereits Teil vom Naturpark Gantrisch oder möchtest es werden?

gantrisch.ch/anpacken

Gut zu wissen

Der Weg ist gut ausgebaut und ausgeschildert. Du kannst ihn über verschiedene Ausgangspunkte und Zubringerwege in kürzeren Varianten und Rundwegen (z. B. Familienweg Gäggersteg) begehen oder ihn verlängern. Der Wanderweg kann in beide Richtungen begangen werden.

Ideale Ausgangspunkte:
Gurnigelbad, Berghaus Gurnigel, Sütternen Gäggersteg, Zollhaus FR
21 km | 7 h | Aufstieg: 800 m | Abstieg: 1000 m | Technik: mittel | Kondition: schwer



© Helene Wieland

Familien- und Themenweg Gäggersteg

Auf dem Rundweg führt dich die Figur Türist von Station zu Station, zeigt dir, wie ein Sturm entsteht und was danach mit dem Wald passiert. Dabei lernst du mehr über die Bewohner des Waldes, die natürliche Wiederbewaldung, den Klimawandel sowie über die Entstehung des Gäggerstegs selbst.

Unterwegs sammelst du mittels Stempeln acht Runen. Das dazugehörige Büchlein kannst du beim Startpunkt in der Berghütte Selital oder beim Startpunkt Sütternen Gäggersteg mitnehmen.

Ideale Ausgangspunkte:
Berghütte Selital, Sütternen Gäggersteg (Schutzhütte)
3 km | 1 h 30 min | Höhendifferenz: 100 m | Technik: leicht | Kondition: leicht

gantrisch.ch/familien-und-themenweg-gaeggersteg

Weitere Infos:



Spende für Erhalt Gäggersteg:

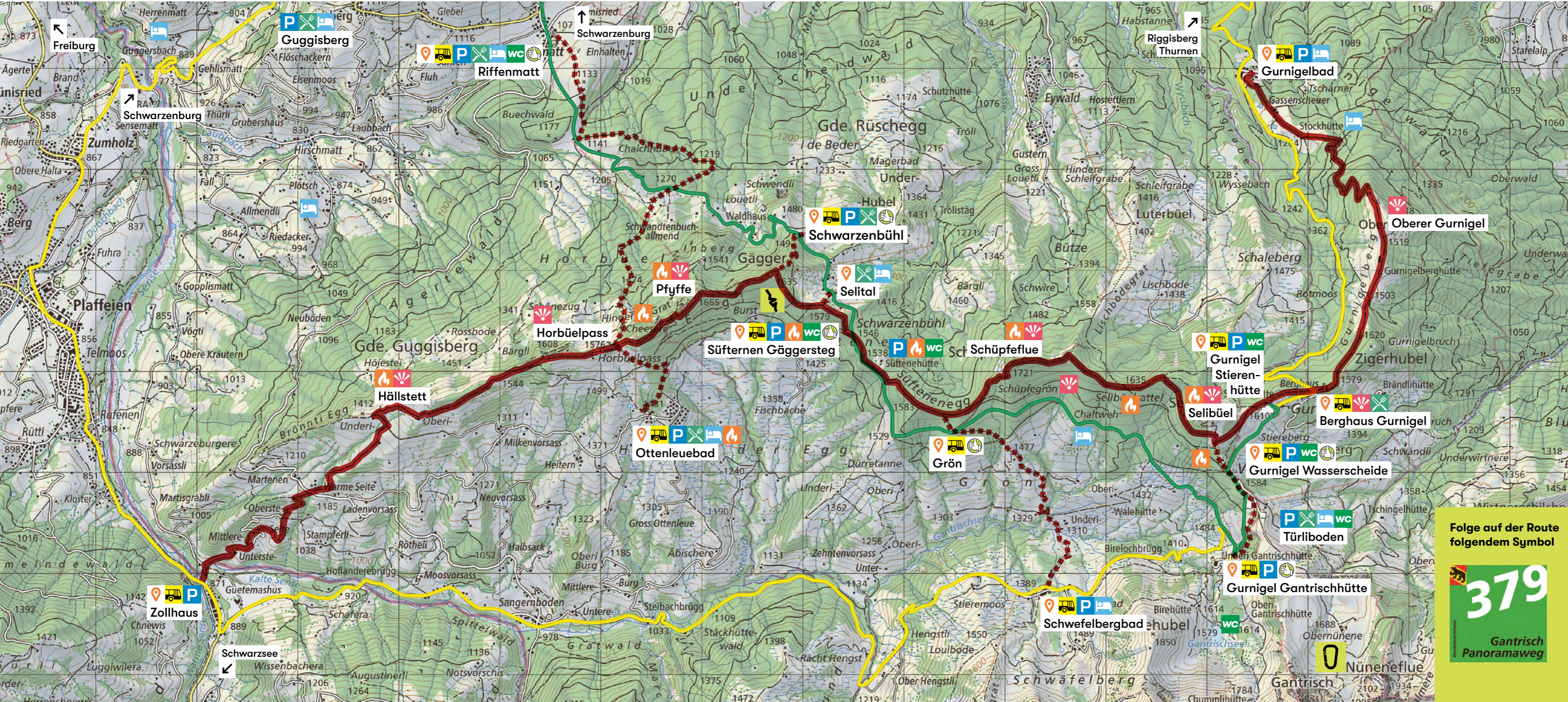
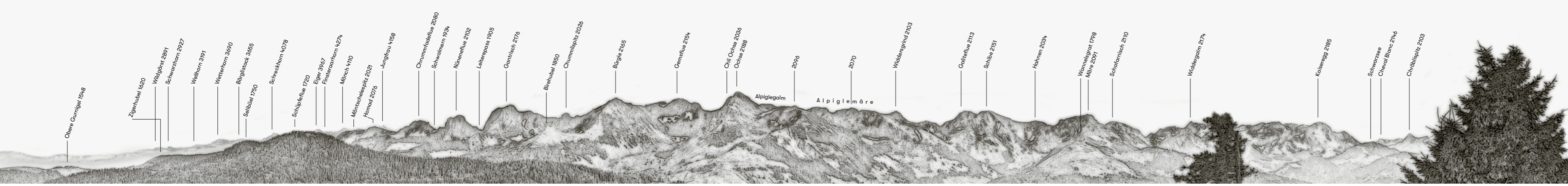


Wald, Wind & Wurzeln

Der «wilde Türist» führt Familien mit einem Bilderbüchlein auf einer leichten Rundwanderung über den Gäggersteg*.

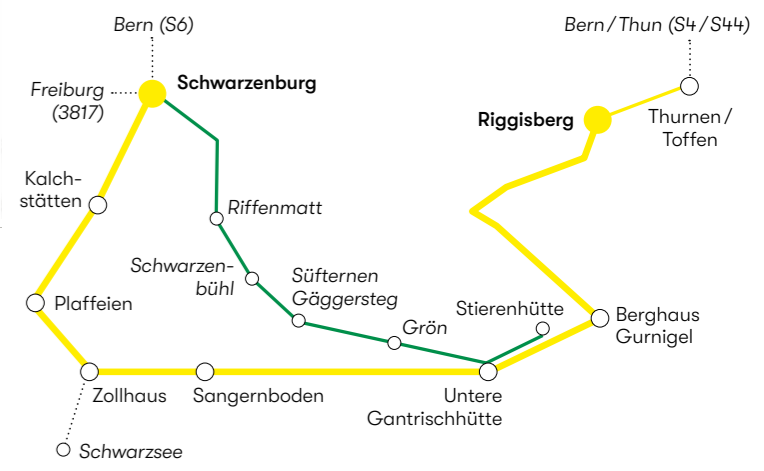
*im Winter geschlossen





Anreise

Der Naturpark Gantersch liegt zwischen Thun, Freiburg und Bern und ist mit öffentlichen Verkehrsmitteln bequem erreichbar.



Gurnigel-Linie (Postauto-Linie 323)
Die Gurnigel-Linie 323 verkehrt ganzjährig ca. 2x täglich (Riggisberg-Gurnigel-Sangernboden-Zöllhaus-Plaffeien-Schwarzenburg). Planung und Tickets: sbb.ch

Gägersteg-Linie (Natur- und Sportbus / Postauto-Linie 616)
Der Natur- und Sportbus fährt von Ende Juni bis Ende Oktober jeweils am Samstag und am Sonntag.

Partner Mobilität
RAIFFEISEN Raiffeisenbank Gürbe in Belp, Thierachern, Wattenwil Raiffeisenbank Schwarzwasser in Köniz, Schwarzenburg, Ueberstorf

Steig ein – fahr mit!

Willst du per Autostopp mitreisen? Oder hast du einen Platz frei in deinem Auto?



An den markierten Standorten kannst du auf eine Mitfahrgelegenheit warten oder Besucher:innen mitfahren lassen.

gantersch.ch/anreise

Legende

- Route
- - - Zugangswege
- Ausgangspunkt
- Restaurant
- Aussichtspunkt
- Feuerstelle
- Postauto
- Mitfahrpunkt
- Toilette
- Parkplatz
- Übernachtung
- Gägersteg/Familienweg
- Klettersteig

