LES PACCOTS
LA VEVEYSE

NOS PLUS BELLES RANDONNÉES

TOP WANDERUNGEN
GREAT WALKS

LES PACCOTS
LA VEVEYSE

LES PACCOTS - LA VEVEYSE TOURISME
Place d'Armes 15
1618 Châtel-St-Denis

POINT INFO LES PACCOTS
Route des Paccots 215
1619 Les Paccots

FRIBOURG
Terre de vacances

T. +41 (0)21 948 84 56
info@les-paccots.ch
www.les-paccots.ch

facebook.com/paccotsveveyse
instagram.com/paccotsveveyse

NUMÉROS UTILES

Météo **162**
Urgence **144**
Police **117**

Nos itinéraires ne sont pas sécurisés ni surveillés, nous déclinons toutes responsabilités en cas d'accident.

Photos : Nicole Schafer - couverture: Pascal Gertschen
Réalisation graphique : www.point-carre.ch
Edition juillet 2024

SENTIERS GOURMANDS

En route pour un menu de dégustation typiquement fribourgeois ! Nos 4 parcours allient plaisir des papilles et randonnées.

1 L'EPICURIEN

Temps de marche : 1h40 | Distance : 5,3 km
Dénivelé : 275 m d+ | Difficulté : assez facile

A vous l'aventure ! Vous choisirez vous-même l'endroit idéal pour préparer votre fondue, grâce au kit que nous vous aurons fourni !

À SAVOURER
Buvette de Rathvel : planchette du terroir
En balade : fondue moitié-moitié
Cabane du Petit Oiseau : meringue et crème double

2 LE PANORAMIQUE

Temps de marche : 4h15 | Distance : 13 km
Dénivelé : 700 m d+ | Difficulté : assez exigeant

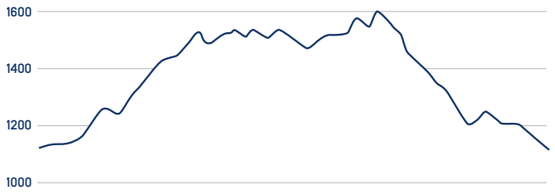

À SAVOURER
Buvette Le Vuipay : planchette du terroir
Buvette La Saletta : soupe de chalet (demi-portion)
Auberge des Joncs : macaronis avec ou sans lardon (demi-portion)
Restaurant Les Rosalys : glace au vin cuit

3 LE SENTIER DU CERF

Temps de marche : 3h30 | Distance : 11 km
Dénivelé : 480 m d+ | Difficulté : assez facile

À SAVOURER
Buvette de Rathvel : planchette du terroir
Buvette de la Goille aux Cerfs : croûte au fromage (pour les enfants: demi-croûte)
Cabane du Petit Oiseau : meringue et crème double

4 LE PETIT GOURMAND

Temps de marche : 1h20 | Distance : 4,8 km
Dénivelé : 190 m d+ | Difficulté : assez facile

À SAVOURER
Auberge des Joncs : planchette du terroir
Restaurant Les Rosalys : macaronis
Restaurant Le Tsalè : meringue et crème double ou 2 boules de glace

RECOMMANDATIONS

- Avant de partir, renseignez-vous sur les conditions météorologiques. Attention, en montagne le temps peut très vite changer!
- Informez-vous sur le parcours projeté et optez pour un itinéraire adapté à vos capacités physiques et techniques.
- Portez un équipement adéquat.
- Dans votre sac à dos, n'oubliez pas un en-cas ainsi qu'une boisson.
- Faites des haltes et désaltérez-vous régulièrement.
- Les chalets d'alpage sont des propriétés privées.
- Préservez la faune, restez sur nos parcours balisés, afin de respecter leur tranquillité.
- Ne cueillez pas de plantes et ne traversez pas les plantations de jeunes arbres.
- Rapportez vos déchets.

MOINS DE 10 KM

5 CHEMIN DES TROLLS**

Temps de marche : 1h45 | Distance : 6,5 km
Dénivelé : 280 m d+ | Difficulté : assez facile

Une petite route qui serpente dans la forêt pour un itinéraire accessible avec des poussettes.

6 LE TRÉSOR DES BOIS

Temps de marche : 1h00 | Distance : 3,3 km
Dénivelé : 215 m d+ | Difficulté : assez facile

Sentier ludique, aidez Hugo la fourmi à retrouver son trésor !

7 D'ÉGLISE EN CHAPELLE

Temps de marche : 2h00 | Distance : 7,4 km
Dénivelé : 180 m d+ | Difficulté : assez facile

Sans la boucle de Prayoud : **Temps de marche 1h00 | Distance 4,3 km | dénivelé 120 d+ | difficulté : assez facile**

PLUS DE 10 KM

8 TEYSACHAUX

Temps de marche : 4h30 | Distance : 11 km
Dénivelé : 850 m d+ | Difficulté : exigeant (T3)

Teysachaux est un sommet des Préalpes fribourgeoises bien connu des sportifs, car pour l'atteindre le randonneur doit fournir quelques efforts récompensés par la vue imprenable.

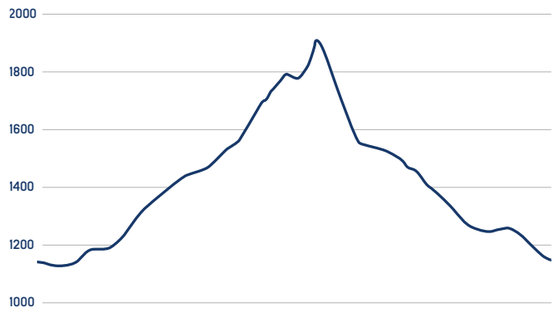

9 LE PRALET ET COL DE LYS

Temps de marche : 4h00 | Distance : 10,5 km
Dénivelé : 800 m d+ | Difficulté : assez exigeant

Possibilité de faire uniquement le Pralet :

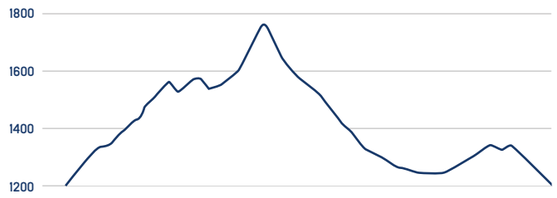

Temps de marche : 3h00 | Distance : 9 km | Dénivelé : 580 m d+

10 LA VEVEYSE DE FÉGIRE**

Temps de marche : 3h00 | Distance : 10 km
Dénivelé : 400 m d+ | Difficulté : assez facile

Au départ du centre-ville de Châtel-St-Denis, une balade dans le lit de la Veveyse. Possibilité de raccourcir la balade pour en faire une boucle d'environ 6 km.

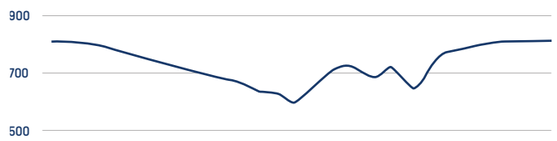

11 SENTIER DES ARMAILLIS - 14 CHALETS

Temps de marche : 5h45 | Distance : 18.6 km
Dénivelé : 860 m d+ | Difficulté : assez exigeant

Texte explicatif

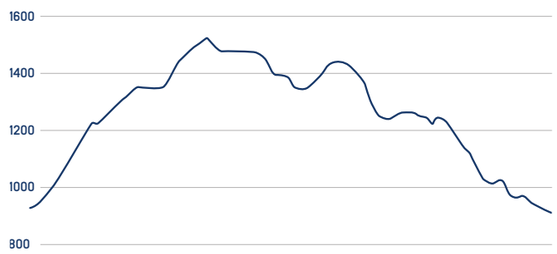

LES PACCOTS

LÉGENDES

- Départs
- Parkings
- WC
- Points de vue
- Restaurants et buvettes
- Transports publics
- Office du Tourisme, Point info
- Places de pique-nique
- Zone récréative
- Camping

BALISAGE

Panneaux des sentiers pédestres suisses :

- Chemins de randonnée, pas de difficulté particulière (jaune).
- Chemins de randonnée de montagne, bonne condition physique indispensable (rouge et blanc).
- Chemins de randonnée alpine, excellente condition physique, matériel et connaissances techniques indispensables (bleu).

NUMÉROS UTILES

Urgence 144 **Police 117**

NIREMONT 1514 M

TEYSACHAUX 1909 M

CORBETTA 1508 M

LE PRALET 1508 M

DENT DE LYS 2014 M

COL DE LYS 1779 M