Carnet de route

L'Aventurier

LA GRUYÈRE

L’Aventurier

Lancez vous à la découverte de La Gruyère !
Ce trekking de trois jours, vous emmène dans les Préalpes fribourgeoises et vous invite à découvrir les magnifiques paysages aux alentours de Charmey, de Jaun et des Gastlosen.

Votre carnet de route comprend les informations suivantes :

- Informations générales
- Transports
- Programme complet
- Profil de randonnée jour par jour
- Contact pour faire vos réservations de nuitées
- Contact La Gruyère Tourisme



Comment se rendre au point de départ ?

La randonnée débute au télécabine de Charmey “ Les Charrières 3, 1637 Val-de-Charmey “

Si vous venez en voiture, il y a un grand parking aux Bains de la Gruyère. Attention à bien vous parquer sur la partie “parking communal”. Il faut compter 20 minutes pour le trajet depuis Bulle.

Vous prenez le train depuis Bulle jusqu'à Broc-Village, puis le bus numéro 260 jusqu’à Charmey. Depuis Bulle, la durée du trajet jusqu’à l’arrêt de bus “Charmey, Corbettaz” est de 20 minutes.

Consultez les horaires en ligne !

Trekking Jour 1

Jour 1

Départ Charmey

2 - 3h

10.68km

223 m / 72m

Hôtel Wasserfall à Jaun

Profil Jour 1

Longueur: 10.68km
Mont. / Desc.: 223m / 72m
Alt. min / max: 856m / 1'026m
À pied en été: 2h 44min
Lien itinéraire en ligne

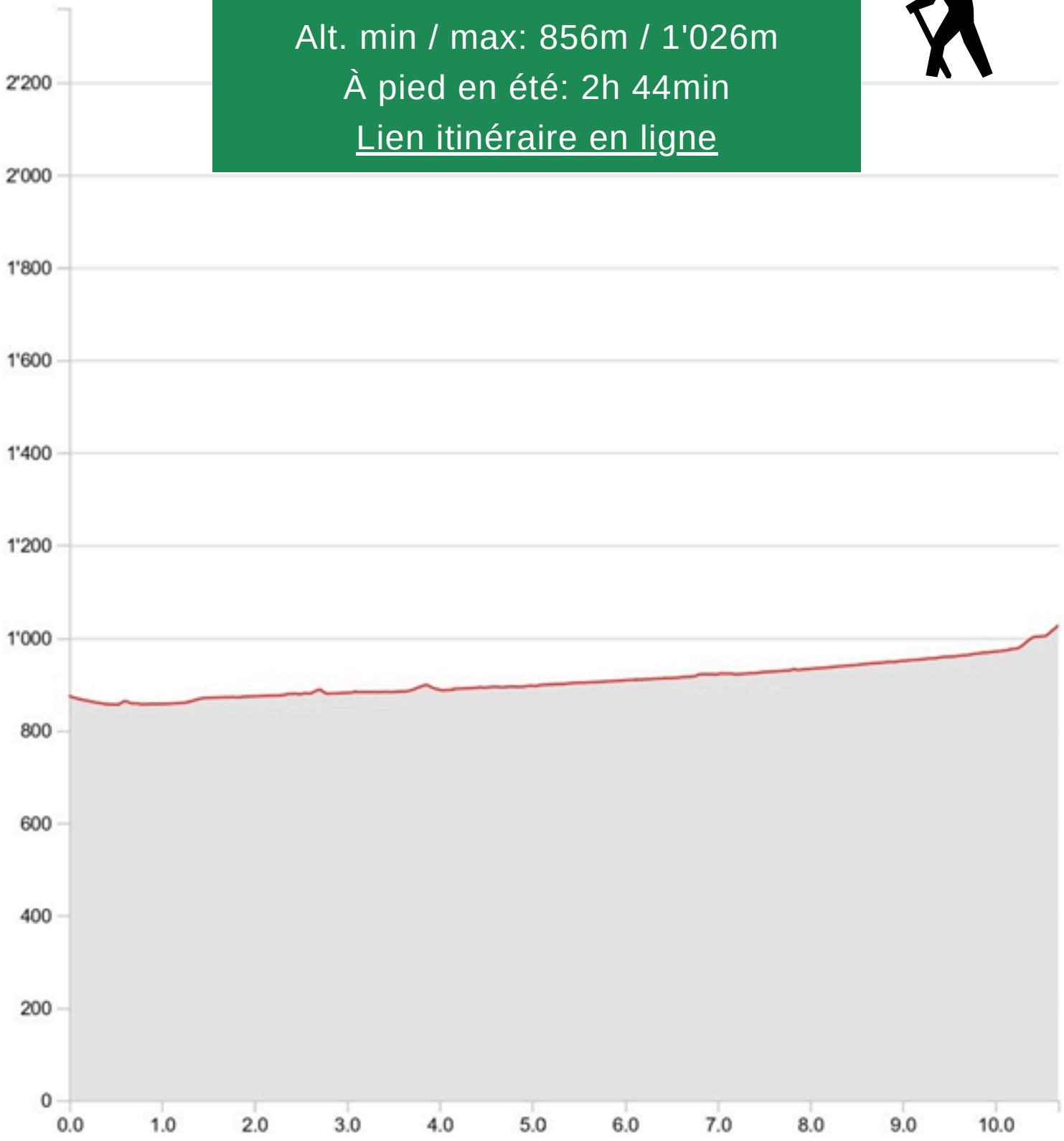

SchweizMobil plus

Forfait Trekking - L'Aventurier - Jour 1

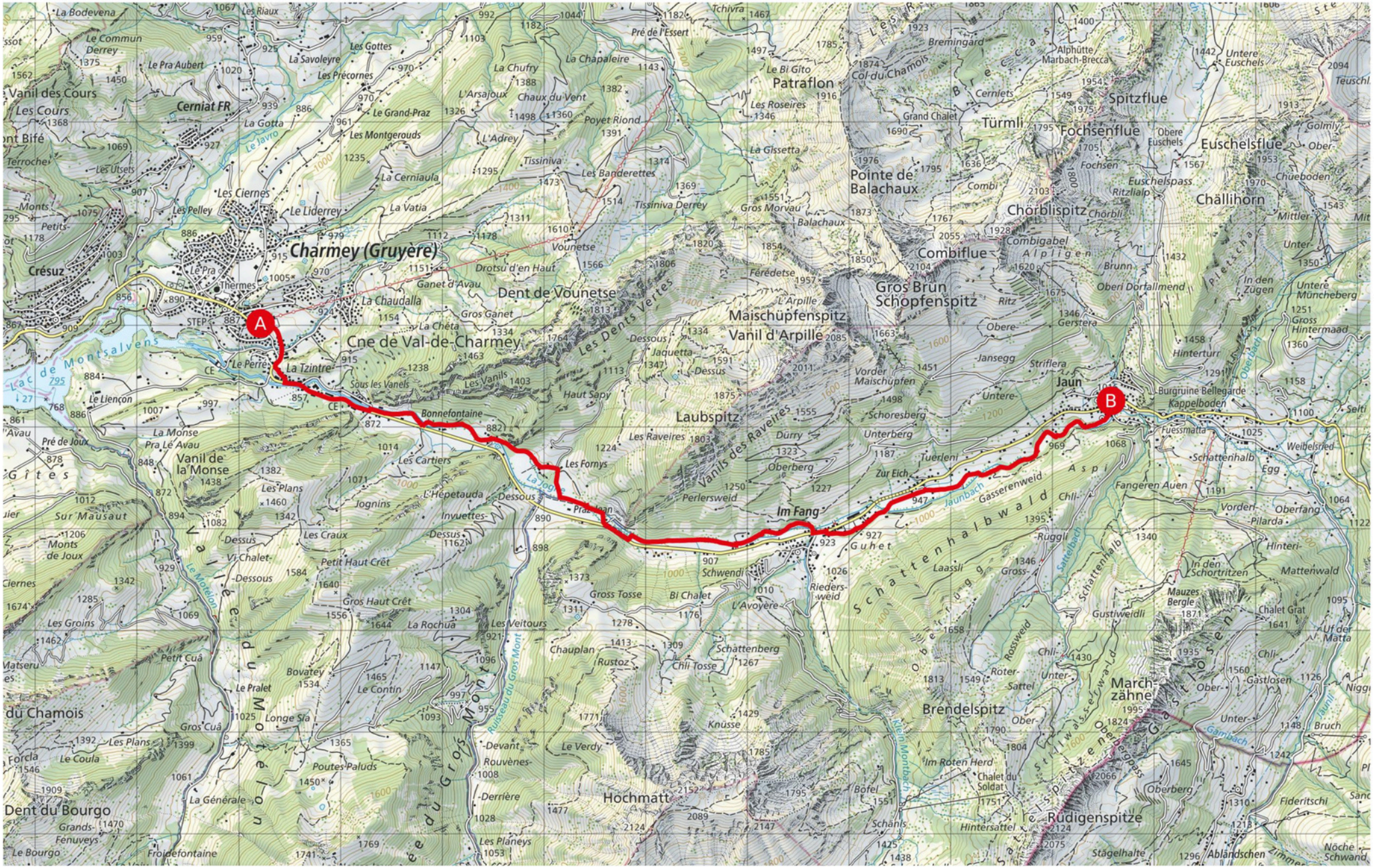

Partner SchweizMobil:

Schweizerische Eidgenossenschaft
Confédération suisse
Confederazione Svizzera
Confederaziun svizra

Schweizer Wanderwege

Schweiz.

Hotel Wasserfall

Votre hôtel pour la première nuit :

Hotel Wasserfall
Hauptstrasse 411
1656 Jaun
+41 (0)26 929 82 06
info@hotelwasserfall.ch

Trekking Jour 2

Jour 2

Départ Jaun

4 - 5h

9.45km

1'144 m / 422m

Chalet du Soldat

Profil Jour 2

Longueur: 9.45km
Mont. / Desc.: 1'144m / 422m
Alt. min / max: 993m / 1928m
A pied en été: 4h 13min
Lien itinéraire en ligne

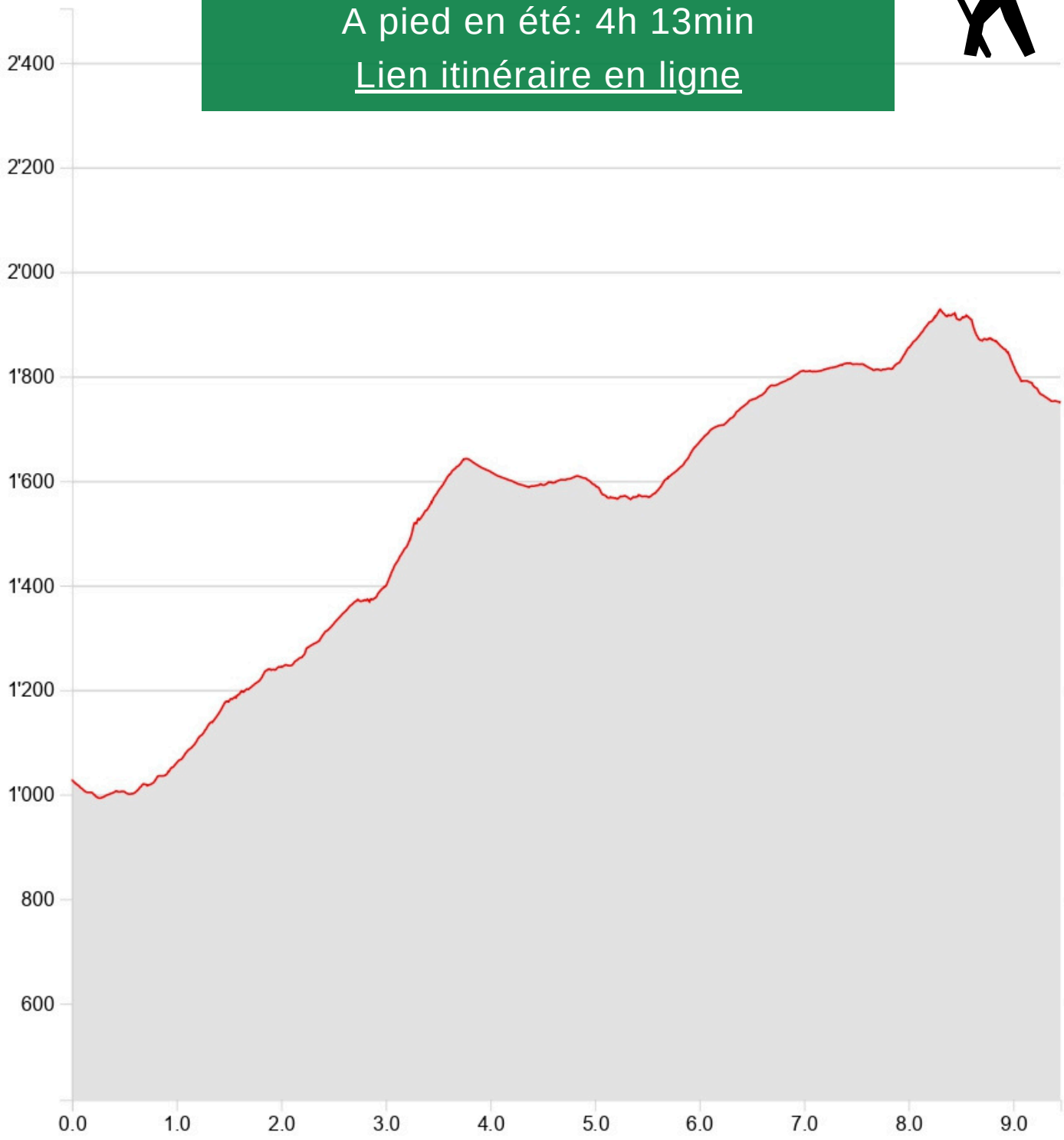

Forfait Trekking - L'Aventurier - Jour 2

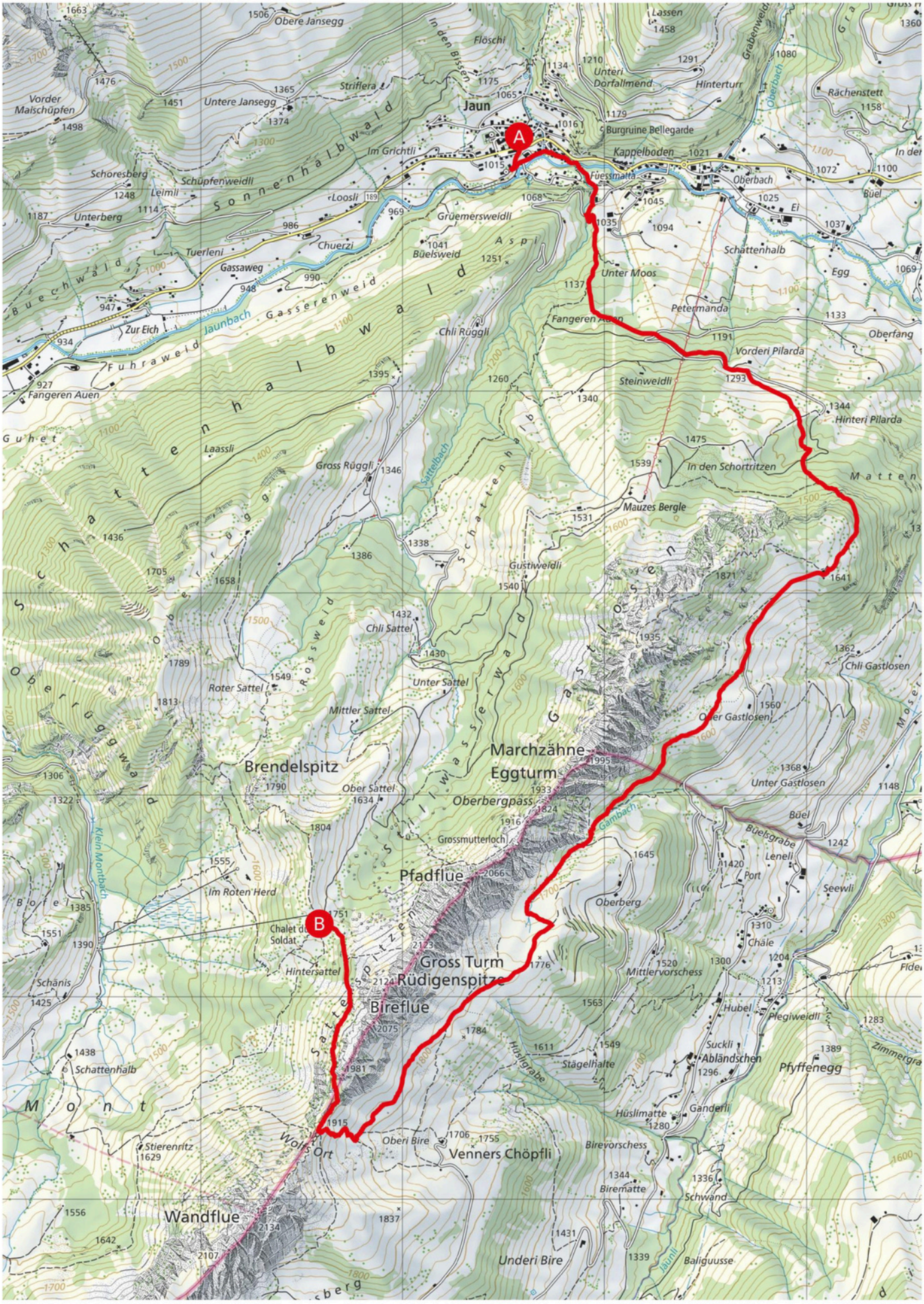

Chalet du Soldat

Votre hébergement pour la deuxième nuit :

Chalet du Soldat
1656 Jaun
+41 (0)26 929 82 35
info@chaletdusoldat.ch

Trekking Jour 3

Jour 3

Départ Chalet du Soldat

5 - 6h

18.91km

464m / 1'340m

Arrivée à Charmey

Profil Jour 3

Longueur: 18.91km
Mont. / Desc.: 464m / 1'340m
Alt. min / max: 857m / 1'749m
A pied en été: 5h 29min
Lien itinéraire en ligne

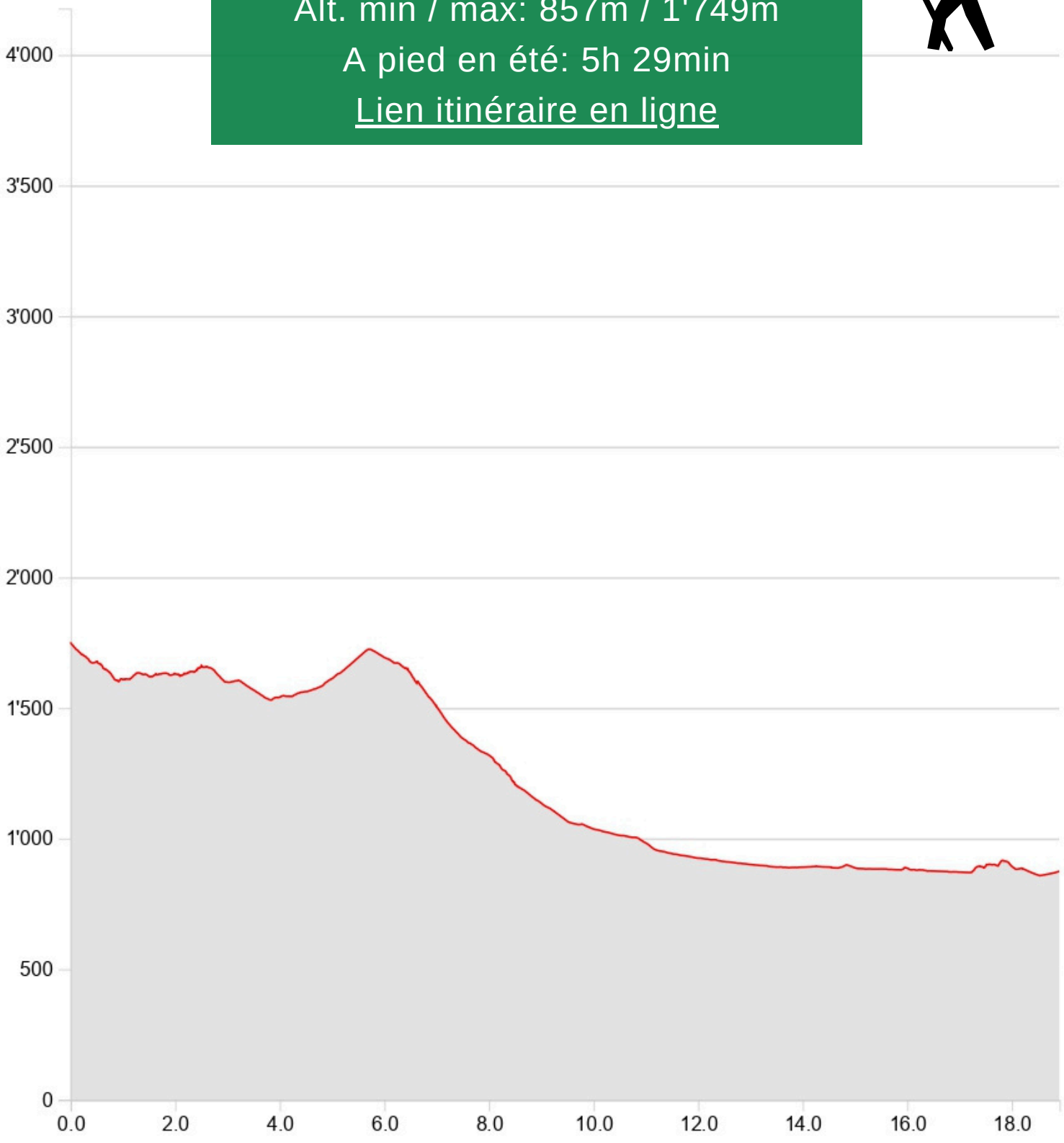

SchweizMobil plus

Forfait Trekking - L'Aventurier - Jour 3

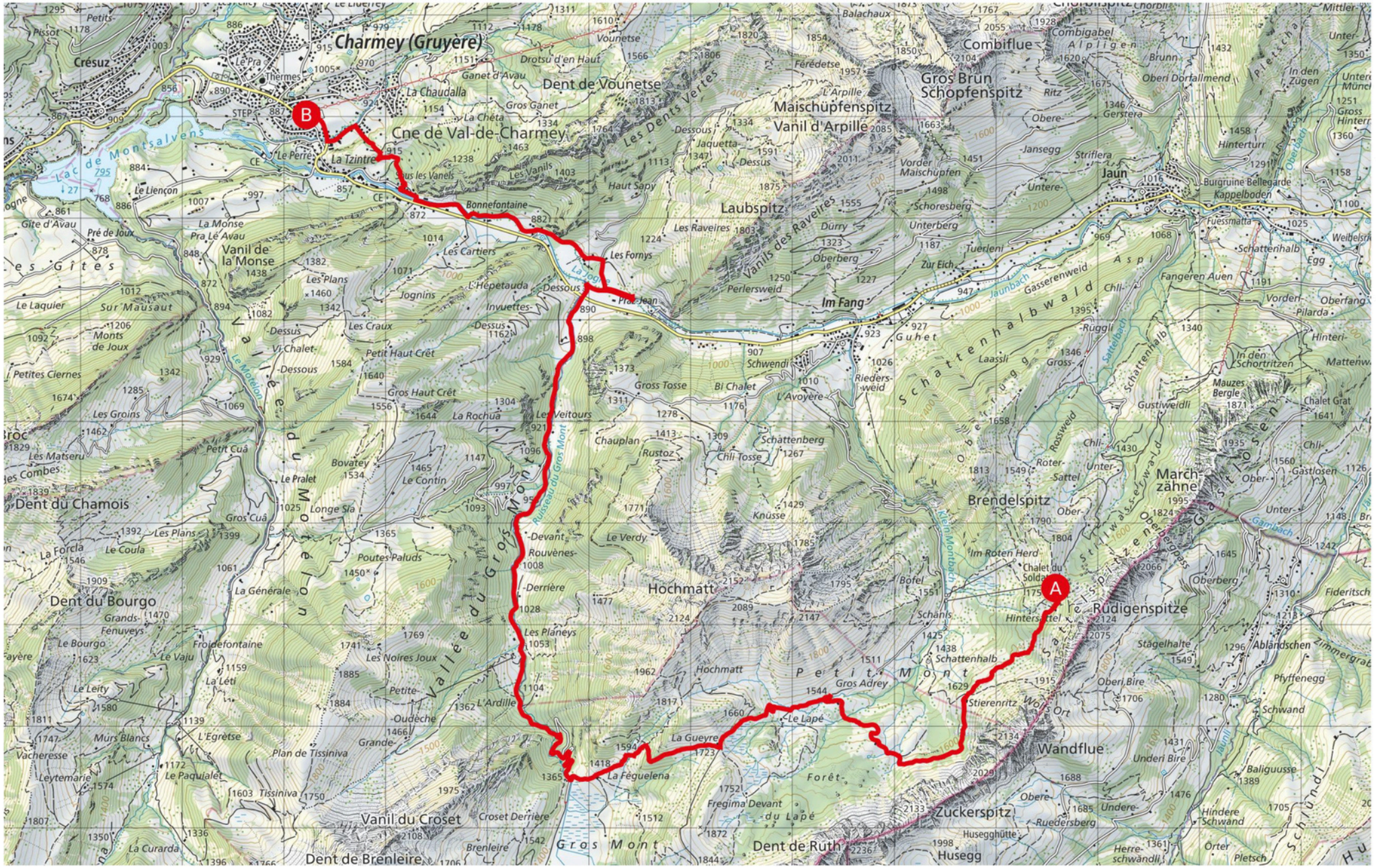

Partner SchweizMobil:

Schweizerische Eidgenossenschaft
Confédération suisse
Confederazione Svizzera
Confederaziun svizra

Schweizer Wanderwege

Schweizer Alpen-Club SAC
Club Alpin Suisse
Club Alpino Svizzero
Club Alpin Svizzer

Schweiz.

La Gruyère Tourisme

La Gruyère Tourisme vous souhaite une agréable randonnée et un magnifique séjour en Gruyère !

N'hésitez pas à partager des photos et vidéos de votre aventure en Gruyère et à nous taguer sur les réseaux sociaux.

@lagruyere @RegionLaGruyere

Pour plus d'informations sur la région !

LA GRUYÈRE

La Gruyère Tourisme
Place de la Gare 3
1630 Bulle
+41 (0)26 919 85 00
info@la-gruyere.ch
Horaires d'ouverture : 09h00 - 18h00
Nous sommes à votre service 7 jours sur 7