



DE JEU
MON TERRAIN

ITINÉRAIRES D'HIVER
RAQUETTES À NEIGE
SKI DE FOND
SKI DE RANDONNÉE

LES PACCOTS
LA VEVEYSE

LES PACCOTS
LA VEVEYSE

LES PACCOTS - LA VEVEYSE
TOURISME
Place d'Armes 15
1618 Châtel-St-Denis

POINT INFO LES PACCOTS
Route des Paccots 215
1619 Les Paccots



FRIBOURG
Tous les villages



T. +41 (0)21 948 84 56
info@les-paccots.ch
www.les-paccots.ch

facebook.com/paccotsveveyse
instagram.com/paccotsveveyse

RECOMMANDATIONS

- Avant de partir, renseignez-vous sur les conditions météorologiques. Attention, en montagne le temps peut très vite changer!
- Informez-vous sur le parcours projeté et optez pour un itinéraire adapté à vos capacités physiques et techniques.
- Portez un équipement adéquat.
- Dans votre sac à dos, n'oubliez pas un en-cas ainsi qu'une boisson chaude.
- Faites des haltes et désaltérez-vous régulièrement.
- Les chalets d'alpage sont des propriétés privées.
- Préservez la faune, restez sur nos parcours balisés afin de limiter votre impact sur les animaux qui perdent beaucoup d'énergie en hiver. Respectez leur tranquillité.
- Ne cueillez pas de plantes et ne traversez pas les plantations de jeunes arbres.
- Rapportez vos déchets.



NUMÉROS UTILES

Météo162
Urgence144
Police117

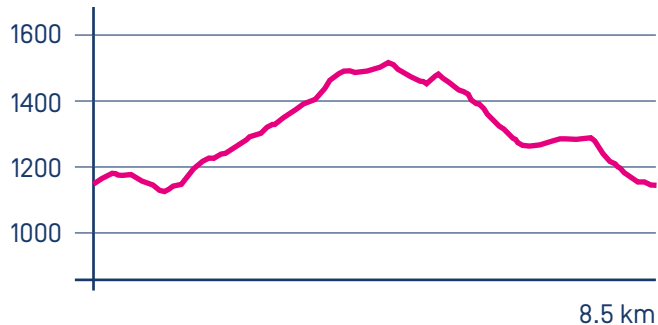
Nos itinéraires ne sont pas sécurisés ni surveillés,
nous déclinons toutes responsabilités en cas d'accident.

Photos : Aurélie Felli, Créationphoto
Réalisation graphique : www.point-carre.ch
Edition décembre 2025

RAQUETTES À NEIGE

Rathvel

Départ: parking des Pueys, Rathvel
Longueur: 8.5 km
Dénivelé: 498 m
Temps de marche: 4h
Balisage Suisse Mobile: N° 265

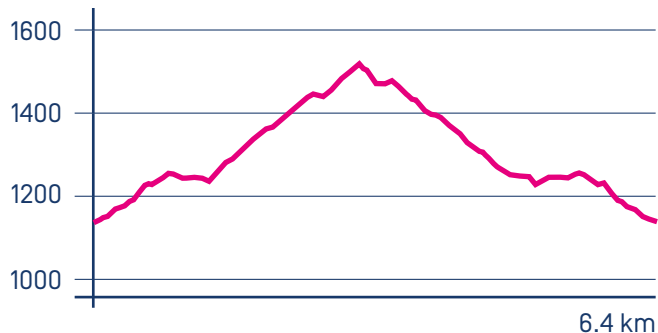


Les Vuipays

Départ: parking de la Cascade, Les Paccots
Longueur: 6.4 km
Dénivelé: 469 m
Temps de marche: 3h35
Balisage Suisse Mobile: N° 266

Départ: parking de la Cuva, Les Paccots
Longueur: 4.4 km
Dénivelé: 335 m
Temps de marche: 2h30

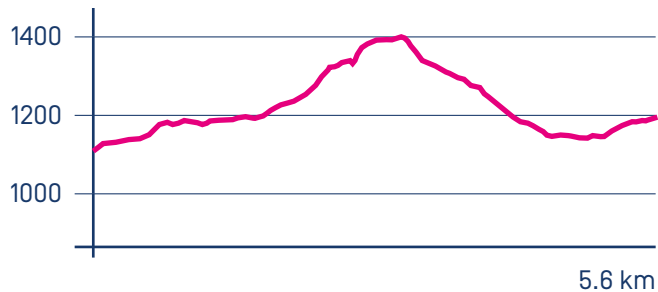
Possibilité de descendre en bob depuis la Buvette du Vuipay!



Corbetta

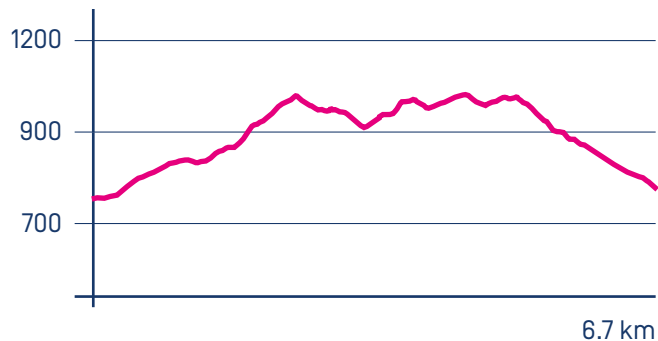
Départ: parking des Rosalys, Les Paccots
Longueur: 5.6 km
Dénivelé: 375 m
Temps de marche: 2h50
Balisage Suisse Mobile: N° 267

Possibilité de raccourcir le parcours de 20 minutes via la liaison balisée.



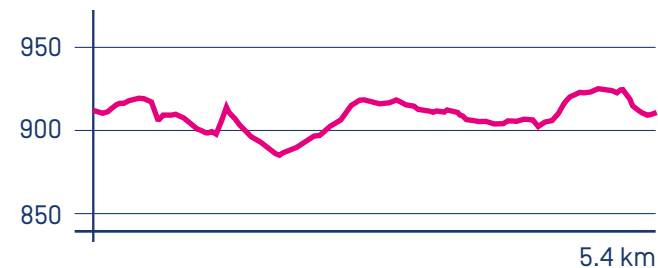
Mont Chesau

Départ: derrière la Chapelle, Granges
Longueur: 6.7 km
Dénivelé: 350 m
Temps de marche: 3h



Le Crêt

Départ: parking de la Croix Fédérale, Le Crêt
Longueur: 5.4 km
Dénivelé: 100 m
Temps de marche: 2h



Nos sentiers raquettes sont balisés mais non préparés.
Surveillez l'heure, faites demi-tour à temps et évitez le surmenage.
Revenez sur vos pas si vous ne voyez plus de balises.

SKI DE FOND

LES PACCOTS

La Cuva

Longueur: 4 km, classique et skating
Dénivelé: 110 m
Balisage Suisse Mobile: N° 205

LE CRÊT

Champey

Longueur: 7 km, classique et skating
Dénivelé: 100 m
Balisage Suisse Mobile: N° 201

L'Essert

Longueur: 4 km, classique et skating
Dénivelé: 70 m

La Joux

Longueur: 5 km, classique et skating
Dénivelé: 50 m

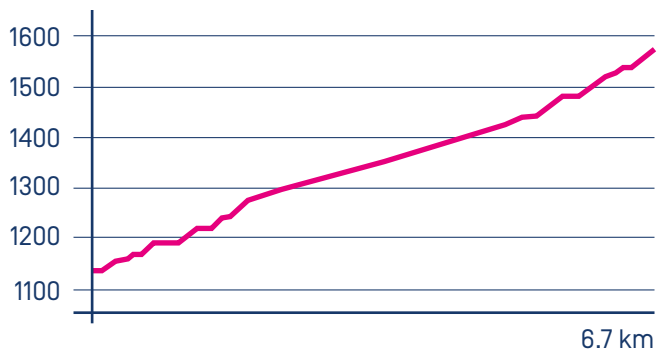
Piste éclairée

Longueur: 2 km, classique et skating
Dénivelé: 10 m
Tous les soirs jusqu'à 21h

SKI DE RANDONNÉE


Le Creux des Tables

Départ: en face du chalet Le Creux des Tables, Les Paccots
Longueur: 3.4 km
Dénivelé : 435 m
Durée moyenne: 2h



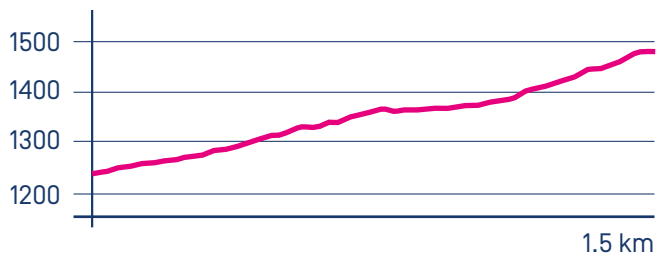
Points de vente

Office du Tourisme, Châtel-St-Denis
Point Info, Les Paccots
Restaurant de la Croix Fédérale, Le Crêt
Banque Cantonale de Fribourg, Le Crêt
Dupasquier Sports Cycles, Vuadens



Rathvel

Départ: Parking de la station de ski, Rathvel
Longueur: 1.5 km
Dénivelé : 244 m
Durée moyenne: 1h



Informations ski de randonnée

- Utiliser les itinéraires balisés.
- Les descentes par les pistes de ski sont interdites en dehors des heures d'exploitation des remontées mécaniques, notamment en raison des dangers liés aux engins de damage.
- Il est interdit de monter en ski de randonnée au bord des pistes de ski en dehors des horaires de ski de randonnée nocturne.

Ski de randonnée nocturne

- Les Paccots : les mercredis entre 17h et 22h
- Rathvel : les jeudis entre 17h et 22h

Expérience Aventure Fondue

Faites une pause gastronomique en plein air!
Sillonnez en raquettes à neige un itinéraire balisé et choisissez votre endroit idéal, installez-vous et déballez le kit fondue que l'on vous aura fourni pour savourer votre festin de fromage. Pendant la préparation de votre fondue, profitez-en pour prendre un petit apéro avec un saucisson et une boisson, inclus dans le forfait.

Réservation auprès de l'Office du Tourisme.



PATINOIRE

Route des Dailles 46, 1619 Les Paccots
+41 (0)21 948 04 05

Ouvert tous les jours, mi-octobre à mi-mars,
consulter les horaires sur le site de la commune

www.chatel-st-denis.ch



SKI ALPIN

Station Les Paccots

Horaires d'ouverture des pistes: 09h00 – 16h30
11 pistes
Répondeur automatique: +41 (0)21 948 90 90
www.station-les-paccots.ch

Station de Rathvel

Horaires d'ouverture des pistes: 09h00 – 16h30
4 pistes
Répondeur automatique: +41 (0)21 948 96 86
www.rathvel.ch

LOCATION DE MATÉRIEL

Sport'Yves Les Paccots

+41 (0)21 948 78 86
info@sportyves.ch
www.sportyves.ch

Buvette Le Vuipay Les Paccots

+41 (0)21 948 04 32
(uniquement raquettes
à neige et bob)

Stöckli Outdoor Sport St-Légier

+41 (0)21 943 66 00
vevey@stoekli.ch
www.stoekli.ch

Ski Club l'Etoile Le Crêt

+41 (0)78 859 46 29
secretariat@scgrattavache.ch
www.scgrattavache.ch
Matériel de ski de fond

LES PACCOTS ET RATHVEL

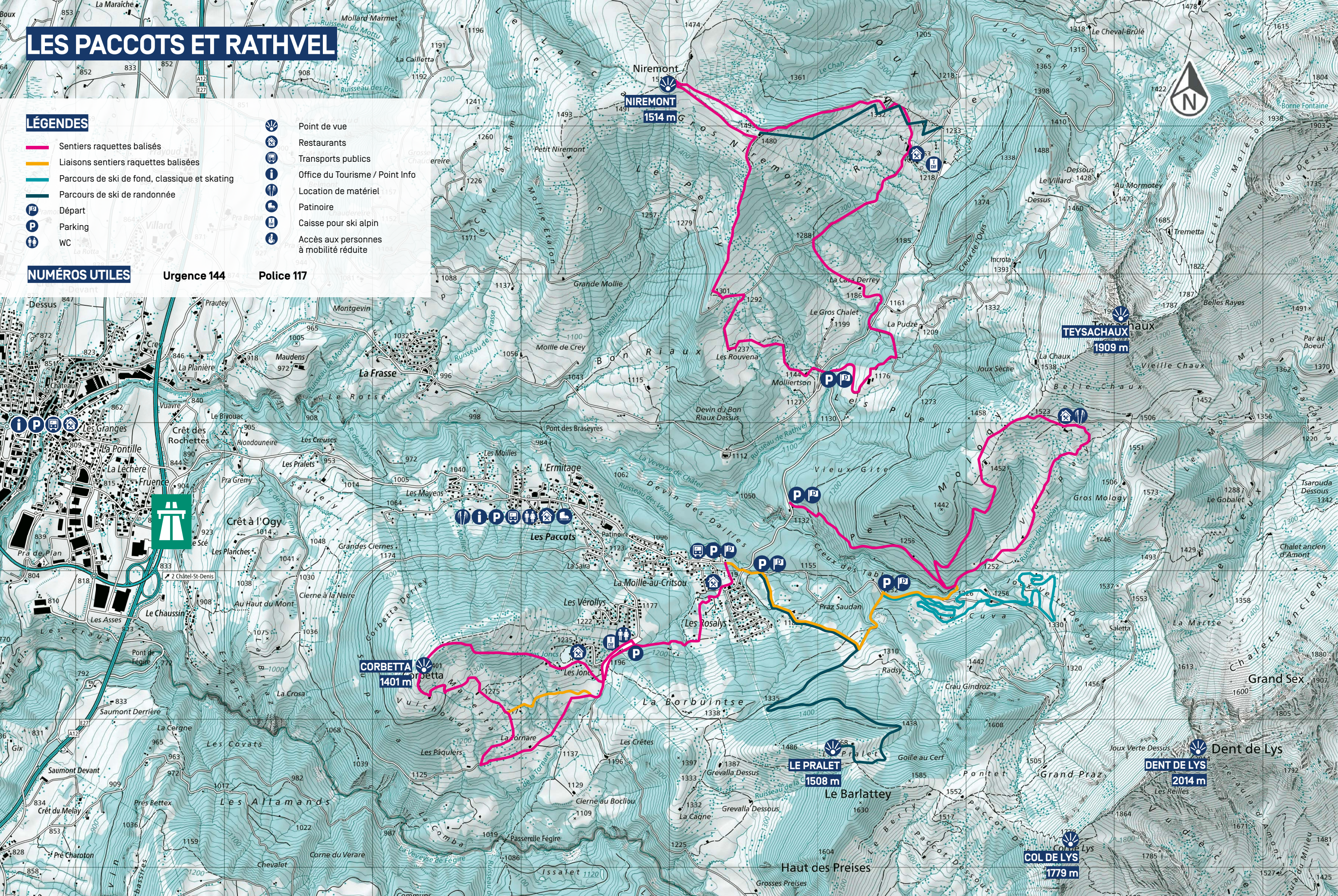
LÉGENDES

- Sentiers raquettes balisés
- Liaisons sentiers raquettes balisées
- Parcours de ski de fond, classique et skating
- Parcours de ski de randonnée
- Départ
- Parking
- WC

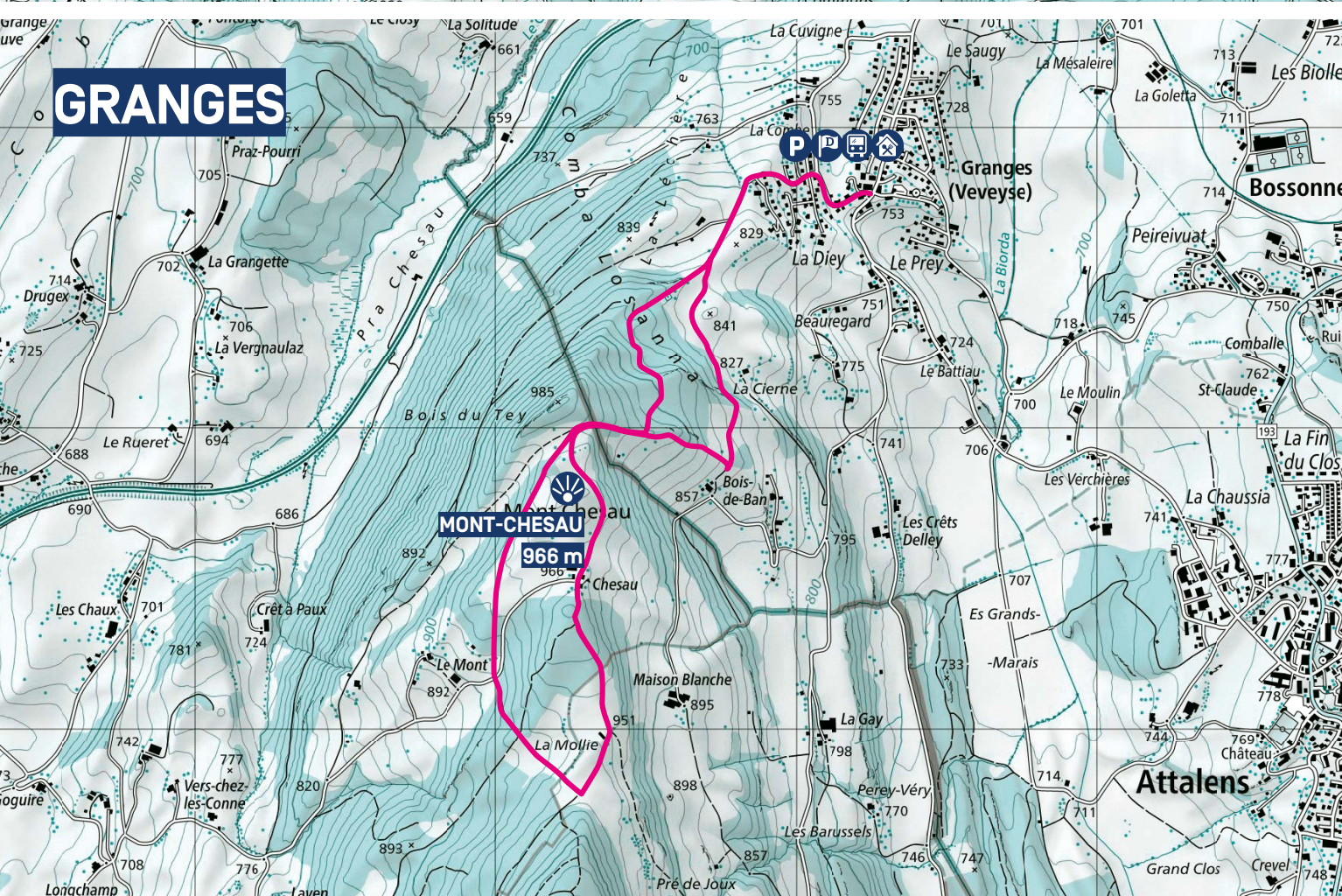
- Point de vue
- Restaurants
- Transports publics
- Office du Tourisme / Point Info
- Location de matériel
- Patinoire
- Caisse pour ski alpin
- Accès aux personnes à mobilité réduite

NUMÉROS UTILES

Urgence 144 Police 117



GRANGES



LE CRÊT-PRÈS-SEMSALES

